

STA TENS OFFENTLIGA UTREDNINGAR 1951:14
KOMMUNIKATIONSDEPARTEMENTET



LANDSBYGDSELEKTRIFIERINGENS
UTBREDNING ÅR 1950

Redogörelse utarbetad av
ELKRAFTUTREDNINGEN

S T O C K H O L M
1 9 5 1

Statens offentliga utredningar 1951

Kronologisk förteckning

1. Statligt stöd åt svensk filmproduktion. Beckman. 73 s. Fl.
2. Försvarets personaltjänst. Kihlström. 166 s. F6.
3. Förhållandet mellan arbetsuppgifter och löneställning vid statens järnvägar. Victor Petterson. 139 s. K.
4. Antagningen av medicine studerande m. fl. Kihlström. 123 s. E.
5. Förslag till naturskyddslag m. m. Haeggström. 212 s. Jo.
6. Näringslivets lokalisering. Appelberg, Uppsala. 245 s. H.
7. Principer för dyrortsgrupperingen. Kihlström. 116 s. C.
8. Betänkande angående polis- och åklagarväsendets organisation. Norstedt. 304 s. I.
9. 1945 års universitetsberedning. 6. Den vetenskapliga publiceringsverksamheten, personal-, institutions- och stipendiefrågor m. m., det akademiska befordringsväsendet. Svenska Tryckeriaktiebolaget. 332 s. E.
10. Sjöfartsförbindelserna mellan Gotland och fastlandet. Victor Petterson. 171 s., 3 pl. K.
11. Statsmakterna och folkhushållningen under den till följd av stormaktskriget 1939 inträdda krisen. Del 10. Tiden juli 1948—juni 1950 jämte sakregister till delarna 1—10. Av K. Åmark. Idun. 338 s. H.
12. Promemoria med förslag till allmän verksstadga. Katalog och Tidskriftstryck. 68 s. Ju.
13. 1944 års allmänna skattekommitté. 5. Betänkande angående studiekostnaders behandling i beskattningshänseende. Marcus. 79 s. Fl.
14. Landsbygdselektrifieringens utbredning år 1950. Idun. 47 s. K.

Anm. Om särskild tryckort ej angives, är tryckorten Stockholm. Bokstäverna med fetstil utgöra begynnelsebokstäverna till det departement, under vilket utredningen avglivits, t. ex. E. = ecklesiastikdepartementet, Jo. = jordbruksdepartementet.

STATENS OFFENTLIGA UTREDNINGAR 1951: 14
KOMMUNIKATIONSDEPARTEMENTET



LANDSBYGDSELEKTRIFIERINGENS
UTBREDNING ÅR 1950


Redogörelse utarbetad av

ELKRAFTUTREDNINGEN

STOCKHOLM 1951


IDUNS TRYCKERIAKTIEBOLAG, ESSELTE AB

116258



INNEHÅLLSFÖRTECKNING

	Sid.
Skrivelse till departementschefen	5
Inledning	7
Undersökningens resultat	9
Län och jordbruksområden	10
Elblock	13
Kommuner	16
Pågående utveckling	17
Sammanfattning	19
<i>Bilaga 1.</i> Bostädernas elektrifiering på egentlig landsbygd år 1950 i nuvarande landskommuner	29
<i>Bilaga 2.</i> Bostädernas elektrifiering på egentlig landsbygd åren 1945 och 1950 länsvis	44
<i>Bilaga 3.</i> Bostädernas elektrifiering på egentlig landsbygd åren 1945 och 1950 inom naturliga jordbruksområden	45
<i>Bilaga 4.</i> Bostädernas elektrifiering på egentlig landsbygd åren 1945 och 1950 inom de olika elblocken	47



Till

*Herr Statsrådet och Chefen för Kungl. Kommunikations-
departementet.*

Vid fullgörandet av uppdraget att söka utvägar för ett mera planmässigt tryggnande av särskilt den svenska landsbygdens elkraftförsörjning har elkraftutredningen funnit det angeläget att äga överblick över landsbygds-
elektrifieringens utveckling. En undersökning rörande elektrifieringens ut-
bredning på den egentliga landsbygden den 1 juli 1950 har nu slutförts
och elkraftutredningen får härmed överlämna en redogörelse för resultatet.

Enär kännedom om det här redovisade materialet torde vara av betydande aktuellt och allmänt intresse och av särskilt värde för myndigheter, distributionsföretag och andra intressenter på elkraftförsörjningens område har redogörelsen ansetts böra framläggas redan innan elkraftutredningens huvudbetänkande avgives.

Stockholm den 13 april 1951.

ERIK LINDEBERG

NILS MALM

P. H. YNGVE PERSSON

J. F. DANIEL SVENSSON

EINAR SYLWAN

ERIK UPMARK

GUSTAF ZICKERMAN

*/ Gösta Nilsson
Birger Carle*



INLEDNING

I samband med 1944 års allmänna jordbruksräkning inforrades för elkraftutredningens räkning vissa uppgifter om elektrifieringsförhållandena på landsbygden. Undersökningen, som gällde endast jordbruksfastigheter, visade bland annat att 79 % av bostadshushållen inom jordbruksfastigheterna voro elektrifierade år 1944. En sammanställning av undersökningsresultatet har lämnats i bilaga till elkraftutredningens redogörelse nr 1 för detaljdistributörerna m. m. (SOU 1947: 3).

Senare ha uppgifter om elektrifieringsgraden inhämtats genom den riksomfattande undersökning, som skedde i samband med 1945 års allmänna bostadsräkning. Bostadsräkningens undersökningsmaterial, som hittills endast delvis publicerats, har i vad det avser uppgifter om elektrifieringen ställts till elkraftutredningens förfogande. Materialet redovisas särskilt för å ena sidan tätorter av olika storleksgrupper och å andra sidan egentlig landsbygd, d. v. s. landsbygden med undantag av dels köpingskommuner och municipal-samhällen, dels ock icke-administrativa tätorter med minst 200 invånare.

Tabell 1, som bygger på bostadsräkningens material, utvisar elektrifieringsförhållandena i november 1945.

Tabellen ger vid handen att endast

Tabell 1. Bostadslägenheternas elektrifiering enligt allmänna bostadsräkningen år 1945

	Antal bostadslägenheter		Bostadslägenheter med elljus %
	totalt	utan elljus ¹	
I tätorter med minst 5 000 inv.	955 000	2 700	99,7
I övriga tätorter . .	402 000	5 300	98,6
I samtliga tätorter	1 357 000	8 000	99
På egentlig landsbygd	745 000	121 800	83,5
I hela riket	2 102 000	129 800	94

¹ Här bortses från de ca 1 500 huvudsakligen till egentlig landsbygd hänförliga fall, för vilka uppgift om förekomsten av elljus saknas i bostadsräkningen.

en obetydlig del av totala antalet lägenheter i tätorter år 1945 saknade elektrisk belysning, medan på den egentliga landsbygden oelektrifierade bostäder förekommo i jämförelsevis stor omfattning.

Enär betydande elektrifieringsarbeten utförts under senare år, har man kunnat förmoda, att elektrifieringsgraden stigit rätt väsentligt. För att få en mera exakt uppfattning om landsbygdselektrifieringens läge efter de förändringar, som inträffat sedan år 1945, har elkraftutredningen verkställt en kompletterande undersökning med utgångspunkt från bostadsräkningens material. Vid den följande redogörelsen för

denna undersökning har jämväl angivits motsvarande uppgifter för år 1945 enligt bostadsräkningen, varigenom en bild av utvecklingen under den senaste femårsperioden erhålles.

Bostadsräkningen omfattar varje i november 1945 till bostad använd eller avsedd lägenhet, således även bostadslägenheter, som vid uppgiftstiden varit outhyrda eller eljest obegagnade. Sommarbostäder ingå ej. Uppgifterna om bostädernas elektrifiering avse förekomsten av elektriskt ljus. En bostad räknas sålunda i förevarande sammanhang såsom elektrifierad, även om elektrifieringen endast gäller belysning och oavsett vilka möjligheter som föreligga att använda strömmen även för elkokning, motordrift m. m. Trots att bostäderna äro elektrifierade i här avsedd mening kan kraftförsörjningen likväl vara otillfredsställande, t. ex. på grund av bristande driftsäkerhet och belastningsbarhet hos anläggningarna eller olämpliga tariffer. Dylika med anläggningarnas tillstånd och skötsel sammanhängande frågor kommer elkraftutredningen att behandla i sitt huvudbetänkande.

Elkraftutredningens kompletterande undersökning avser förhållandena den 1 juli 1950 och har begränsats till bostadslägenheter på den egentliga landsbygden. På utsända frågeformulär, ett för varje landskommun, har enligt 1945 års bostadsräknings uppgifter angivits dels det totala antalet bostadslägenheter på egentlig landsbygd inom kommunen, dels det antal därav,

som i november 1945 saknade elljus, varjämte uppgift infordrats om antalet bostadslägenheter på egentlig landsbygd inom kommunen, som den 1 juli 1950 ej voro försedda med elljus. Därvid har särskilt anmärkts att sommarbostäder och ständigt obebodda lägenheter icke skulle medräknas. Frågeblanketterna ha distribuerats genom länsstyrelsernas försorg och vanligen besvarats av vederbörande fjärdingsmän, ofta efter samråd med någon person i orten, förtrogen med de lokala elektrifieringsförhållandena.

Den följande undersökningen av landsbygdselektrifieringens utbredning åren 1945 och 1950 avser egentlig landsbygd, som ingår i landskommunerna enligt den nya från och med år 1952 gällande indelningen i borgerliga kommuner. Landskommuner, som redan nu införlivats eller enligt den nya indelningen skola införlivas med stad eller köping, likställas i detta sammanhang i sin helhet med tätorter och ingå sålunda ej i undersökningen. (Undantag har emellertid gjorts för förutvarande Jukkasjärvi kommun, som medtagits trots att den numera ingår i Kiruna stad.)

Genom att undersökningen begränsats till egentlig landsbygd enbart inom landskommunerna enligt den nya indelningen, medräknas av det enligt 1945 års bostadsräkning angivna och i tabell 1 upptagna antalet bostadslägenheter på egentlig landsbygd (745 000) endast 711 000. Mellanskillnaden, 34 000 bostadslägenheter, äro sådana som enligt nya kommunindelningen komma att ligga inom städer och köpingar. Antalet lägenheter i tätorter enligt 1945 års bostadsräkning

(1 357 000) höjes sålunda till 1 391 000. Det i tabell 1 angivna antalet oelektrifierade bostadslägenheter år 1945 på egentlig landsbygd (121 800) minskas till 117 000 och i tätorter (8 000) ökas till 12 800. Dessa ändringar påverka ej de i tabellen angivna procenttalen avseende elektrifieringsgraden inom tätorter resp. på egentlig landsbygd.

De inkomna uppgifterna redovisas i *bilaga 1*. Däri anges för varje nuvarande landskommun, som ej avses ingå i stad eller köping vid nya kommunindelningen, förutom antalet

oelektrifierade bostadslägenheter på egentlig landsbygd, *elektrifieringsgraden*, d. v. s. antalet lägenheter med elljus i procent av samtliga lägenheter, för den egentliga landsbygden inom kommunen. Därvid har den förhållandevis obetydliga förändringen i antalet bostadslägenheter mellan åren 1945 och 1950 måst uppskattas, vilket kunnat ske med ledning av tillgängliga uppgifter om folkmängdens förändringar under mellantiden.

UNDERSÖKNINGENS RESULTAT

Såsom inledningsvis påpekats gäller denna redogörelse för elektrifieringens utbredning endast förekomsten av elektriskt ljus och visar sålunda icke i vilken omfattning elkraften användes eller står till förfogande för andra ändamål.

Omnämnas bör att lägenheter som förses med ström från vindmotor-drivna generatoranläggningar i en del fall kunna ha redovisats som elektrifierade och i andra som oelektrifierade. Lägenheter av denna elektrifieringstyp äro att betrakta som gränsfall. I stort sett kan man emellertid bortse från vindmotorelektrifieringen, enär den förekommer i mycket liten omfattning.

Vid jämförelse mellan undersökningarna 1945 och 1950 bör beaktas, att en mindre del av de lägenheter, vilka vid den tidigare undersökningen redovisats som oelektrifierade, numera användas blott som sommargäststugor och alltså ej längre ingå i materialet. Andra äro numera att anse som ständigt obe-

bodda och ha av denna anledning icke längre medräknats. Vidare bör uppmärksammas, att primärmaterialet tillkommit på något skiftande sätt vid de båda undersökningarna, vilket möjligen kan ha inverkat på slutresultatet. Avvikelserna av dessa anledningar kunna dock i stort sett anses obetydliga.

Elkraftutredningens undersökning angående förhållandena på den egentliga landsbygden år 1950 visar, att elektriskt ljus installerats i betydande utsträckning efter år 1945. Antalet bostadslägenheter, som den 1 juli 1950 saknade elektriskt ljus, var ca 46 500 eller endast omkring 40 % av det antal, som redovisades år 1945. Vid utredningar angående landsbygdselektrifiering har man tidigare överslagsvis räknat med att sammanlagt ca 50 000 hushåll på grund av onormalt höga elektrifieringskostnader icke skulle kunna förses med elektriskt ljus. Elektrifieringen synes sålunda redan nu ha

nått väl så långt som tidigare antagits möjligt.

Genom jämförelse mellan antalet oelektrifierade bostadslägenheter och totala antalet bostadslägenheter kan elektrifieringsgraden bestämmas. För egentlig landsbygd är elektrifieringsgraden nu 93 %. År 1945 var den 83,5 %.¹

Innefattas i landsbygden även tätorter med mindre än 5 000 invånare uppgår elektrifieringsgraden nu till 96 % mot 89 % år 1945. Tätorter med högre invånarantal utgöras i stort sett av städer. För städerna och landsbygden tillsammans, d. v. s. all bebyggelse i riket kan elektrifieringsgraden uppskattas till 97 å 98 % mot 94 % år 1945.²

I det följande redogöres för elektrifieringens utbredning på egentlig landsbygd åren 1945 och 1950, varvid undersökningsmaterialet uppdelats på dels de olika länen och däri ingående naturliga jordbruksområden³, dels olika elblock enligt gällande indelning av riket i kraftförsörjningsdistrikt, dels ock samtliga landskommuner enligt den nya kommunindelningen.

¹ Det totala antalet bostadslägenheter på egentlig landsbygd år 1950 har antagits vara ca 700 000 (år 1945: 711 000), varav 46 500 (117 000) oelektrifierade.

² För landsbygden med de mindre tätorterna inräknade har procentsiffran bestämts med antagande att totala antalet bostadslägenheter är ca 1 150 000 (år 1945: 1 150 000), varav ca 50 000 (130 000) oelektrifierade och för riket att totala antalet bostadslägenheter är 2 300 000 (2 100 000), varav ca 50 000 (130 000) oelektrifierade.

³ E. Höijer, Sveriges uppdelning på naturliga jordbruksområden. Statsvetenskaplig tidskrift 1921.

Län och jordbruksområden

Elektrifieringsgraden på den egentliga landsbygden åren 1945 och 1950 anges för de olika länen i *bilaga 2*. Länssiffrorna ha i *bilaga 3* uppdelats på jordbruksområden. Jordbruksområdenas elektrifiering åskådliggöres även av kartorna på *bild 1*.

Som av *bilaga 3* framgår indelas landet i tre stora regioner. I den nordligaste av dessa (»norra Sverige») redovisas 8 500 oelektrifierade bostadslägenheter. Elektrifieringsgraden utgör 95 %. Södra och mellersta Sverige består av de två regionerna »slättbygder» samt »skogs- och dalbygder» med 16 000 resp. 22 000 oelektrifierade lägenheter och elektrifieringsgraden 94 resp. 91,5 %. Materialet visar alltså klart, att norra Sverige uppnått en något högre elektrifieringsgrad än landet i övrigt. Detta kan utläsas även av länssiffrorna i *bilaga 2*.

Inom Västerbottens och Norrbottens läns inland, som omfattar omkring tre fjärdedelar av länens hela landareal, men endast omkring en fjärdedel av bostadslägenheterna, äro i runt tal 85 % av bostadslägenheterna försedda med elektriskt ljus. Inom kustlandet uppnås för de båda länen 98 resp. 99 %. Särskilt i Norrbotten har utbyggnadstempot varit hastigt under de senaste åren. Fjällbygden i Jämtlands län, vilken innefattar hela Härjedalen och av Jämtland en bred remsa mot norska gränsen, är elektrifierad till 90 % medan mellanbygden och silurområdet uppnått 94 resp. 95 %. Tillgången till elektriskt ljus är i sist-

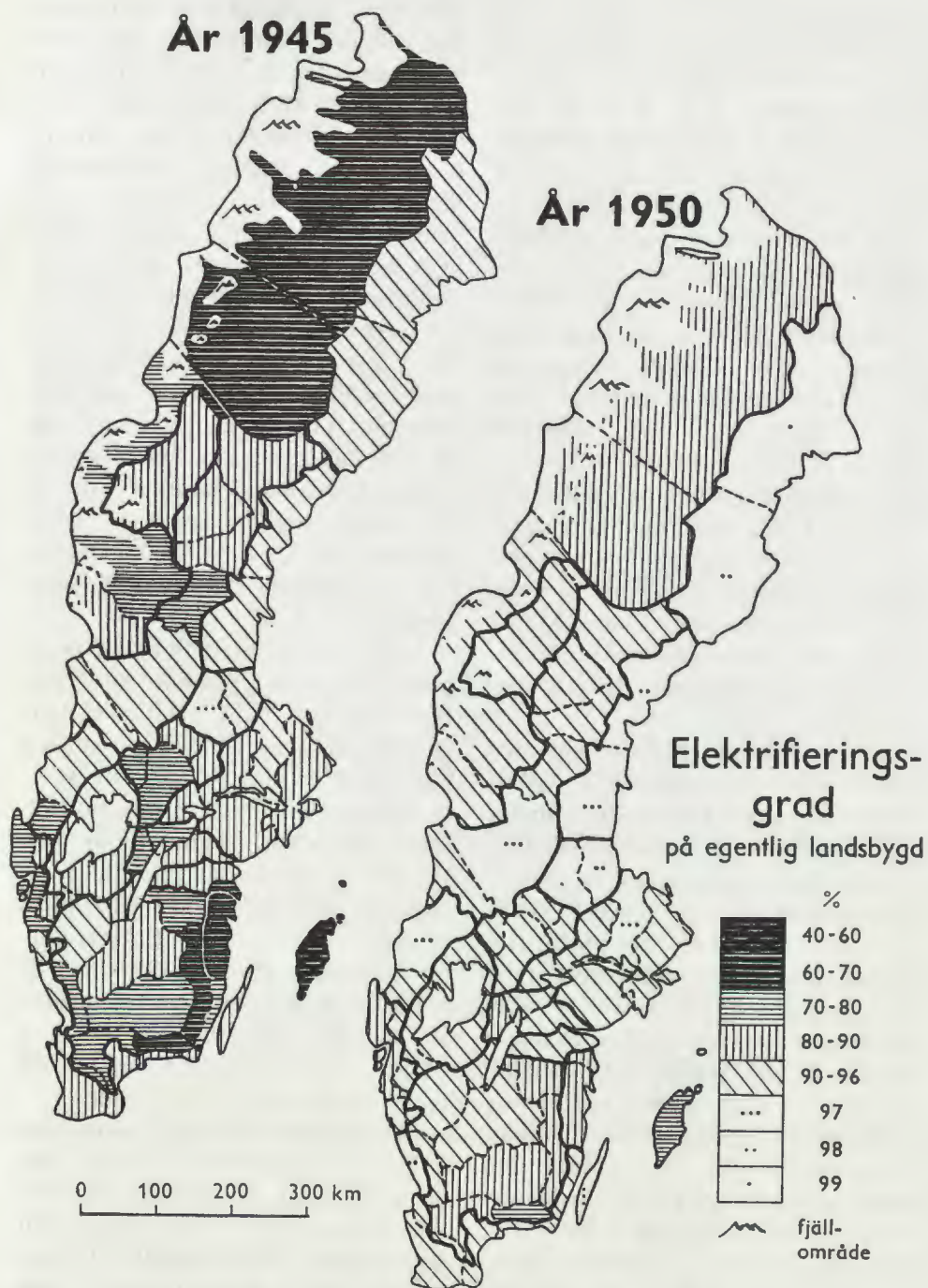


Bild 1. Elektrifieringens utbredning åren 1945 och 1950 på egentlig landsbygd inom naturliga jordbruksområden.

nämnda bygder mera allmän än exempelvis på östgötaslätten. I Västernorrlands län ha 97 % av bostäderna elektriskt ljus. Av övriga län uppvisa endast Kopparbergs, Värmlands och Uppsala län samma höga procenttal. För Gävleborgs län redovisas en obetydligt lägre elektrifieringsgrad, 96 %.

Av de bergslagsområdet tillhörande länen ha som nämnts Kopparbergs och Värmlands län uppnått en elektrifieringsgrad av 97 %. Örebro län uppvisar en lägre länssiffra (93 %) än Västmanlands län (96 %). Slättbygden i båda länen äro elektrifierade i lika grad, men bergslagsområdet i Västmanlands län uppvisar högre elektrifiering än motsvarande områden i Örebro län. I Stockholms och Södermanlands län avsluta sig siffrorna nära till riksmedeltalet.

Av samtliga län visar Gotlands den lägsta elektrifieringsgraden, vilken dock ökat från 47 till 70 % under femårsperioden. I Älvsborgs och Skaraborgs län, som uppvisa en elektrifieringsgrad av resp. 93 och 95 %, är skillnaden mellan de olika jordbruksområdenas elektrifieringsnivå relativt obetydlig. Påfallande är särskilt, att de delar av dessa län, som ingå i sydsvenska höglandet, hävda sig väl i elektrifieringsavseende vid jämförelse med slättbygden. Elektrifieringsgraden för Jönköpings län sammanfaller med riksmedeltalet för egentliga landsbygden, 93 %. För Kronobergs län är siffran 89 %. Man finner av tabellerna, att ännu år 1945 en fjärdedel av lägenheterna på egentlig landsbygd i Kronobergs

län voro oelektrifierade. I Kalmar län, vilket innesluter fyra olika jordbruksområden, är elektrifieringsgraden numera 87 % mot endast 70 % år 1945. Kalmarlätten har, om endast fastlandslänen medräknas, lägsta elektrifieringsgraden av jordbruksområdena tillhörande södra och mellersta Sveriges slättbygder, nämligen 90 %. På Öland, som bildar ett särskilt jordbruksområde, sakna blott 3 % av bostäderna elektriskt ljus. Skillnaden mellan elektrifieringens ståndpunkt på Öland och på Gotland, vilka vid indelningen i jordbruksområden hänförts till en gemensam huvudgrupp, är alltså mycket markerad. Norra kustlandet och skogsbygden i Kalmar län visa båda 84 %.

Av de västra kustlänen ha Göteborgs och Bohus län nått 89 % och Hallands län 96 %. Hallands läns skogsbygd, som tillhör sydsvenska höglandet, är elektrifierad till 94 %. I Blekinge län, vilket liksom Hallands län delvis faller inom sydsvenska höglandet, ha totalt 87 % av lägenheterna elektriskt ljus, alltså samma andel som i Kalmar län. Skogsbygdens elektrifieringsgrad är i Blekinge län endast 78 % medan slättbygden uppnått 94 %, d. v. s. samma som medeltalet för södra och mellersta Sveriges slättbygder.

Kristianstads och Malmöhus län äro båda uppdelade på tre jordbruksområden. På kartan har gränsen mellan två av dessa slopats för ernående av bättre översikt. Mellanbygden, vilken bildar övergång mellan slättbygd och skogsbygd, har sålunda sammanförts med slättbygden.

Tabell 2. Elektrifieringsgraden på egentlig landsbygd åren 1945 och 1950 för de olika länen

Län	Procent med elljus år 1945	Län	Procent med elljus år 1950
Kopparbergs	94	Västernorrlands	97
Gävleborgs	92	Kopparbergs	»
Värmlands	91	Värmlands	»
Uppsala	»	Uppsala	»
Västernorrlands	89	Norrbottnens	96
Västmanlands	88	Gävleborgs	»
Skaraborgs	»	Västmanlands	»
Malmöhus	»	Hallands	»
Hallands	87	Skaraborgs	95
Älvsborgs	85	Malmöhus	»
Norrbottnens	84	Södermanlands	94
Stockholms	»	Västerbottnens	93
Södermanlands	»	Jämtlands	»
Jönköpings	»	Örebro	»
Västerbottnens	83	Stockholms	»
Jämtlands	»	Älvsborgs	»
Örebro	81	Jönköpings	»
Kristianstads	»	Kristianstads	92
Östergötlands	79	Östergötlands	91
Kronobergs	74	Kronobergs	89
Göteborgs och Bohus	73	Göteborgs och Bohus	»
Blekinge	»	Kalmar	87
Kalmar	70	Blekinge	»
Gotlands	47	Gotlands	70
Länen tillhopa	83,5	Länen tillhopa	93

I Kristianstads län är elektrifieringsgraden totalt 92 % och i Malmöhus län 95 %. För sydsvenska höglandets utlöpare redovisas beträffande Kristianstads län 89 % och Malmöhus län 93 %. Beträffande båda skånelänen redovisas för mellanbygderna 94 % och för slättbygderna 96 resp. 97 %.

I tabell 2 upptagas länen i ordning efter elektrifieringsgraden på egentlig landsbygd åren 1945 och 1950, varvid början göres med de högst elektrifierade.

Länens inbördes ordning i elektrifieringshänseende åren 1945 och 1950 har i stort sett bibehållits. Den snabba frammarschen i Norrbottens

län förtjänar emellertid särskilt framhållas. Förklarligt nog har ökningen av elektrifieringsgraden i procentenheter räknat varit störst i de län, som år 1945 voro minst elektrifierade. En ej obetydlig del av länen visa nu en så hög elektrifieringsgrad som 96 à 97 %.

Elblock

Det riksomspännande nät av kraftstationer och kraftledning, som efterhand utbyggt är uppdelat på ett antal försörjningsområden, »elblock». Mellan samtliga elblock på fastlandet äger samkörning rum. Gränserna mellan de olika områdena anges schematiskt på kartan, bild 2.

En förteckning över elblocken

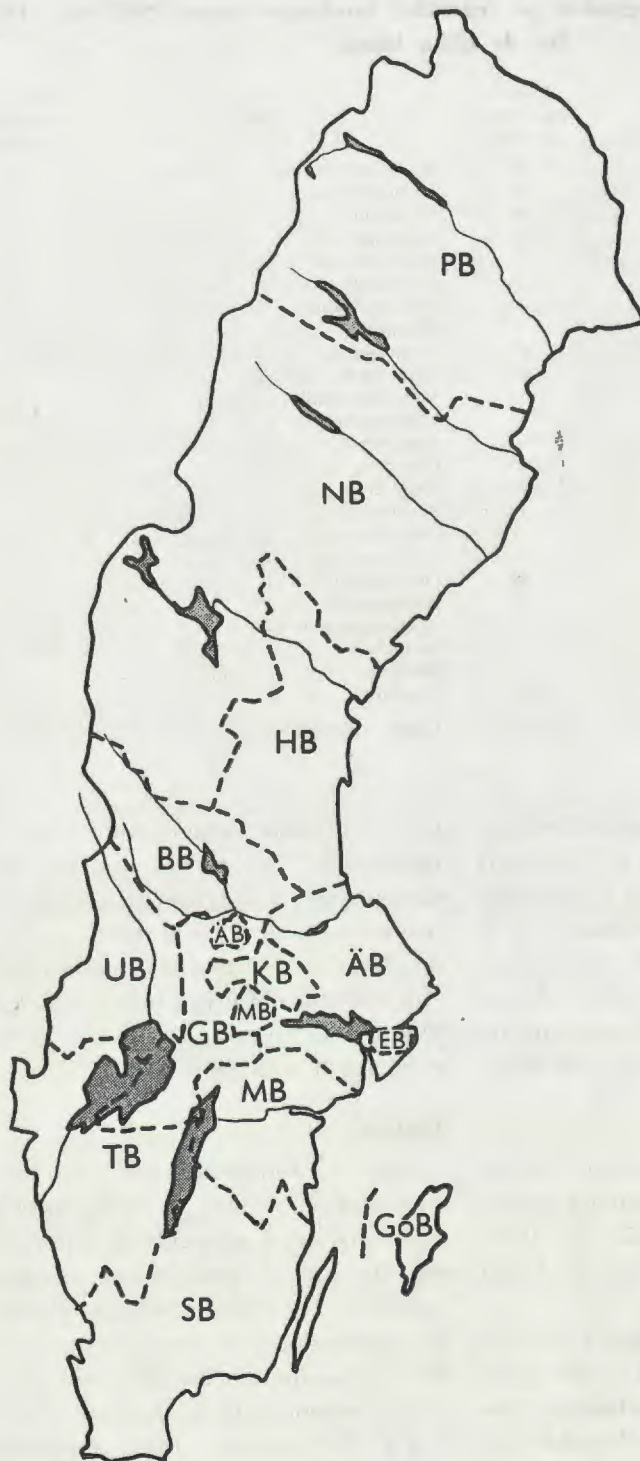


Bild 2. Landets indelning i elblock.

- PB = Norrbottensblocket
- NB = Nordblocket
- HB = Hammarforsblocket
- AB = Älvkarlebyblocket
- EB = Elverksblocket
- KB = Krångedeblocket
- MB = Motalablocket
- BB = Bergslagsblocket
- UB = Uddeholmsblocket
- TB = Trollhätteblocket
- GB = Gullspångsblocket
- SB = Sydblocket
- GoB = Gotlandsblocket

Tabell 3. Elblock och i dessa ingående företag med mera betydande landsbygdsdistribution

Block	Huvudföretag	Andra företag
Norrbottnsblocket	Norrbottns Kraftverk	Sikfors Kraft AB
Nordblocket	Övre Norrlands Kraftverk	Skellefteå Stads Kraftverk Hissmofors AB Östersunds Elektriska AB Gideå och Husums Kraft AB
Hammarforsblocket	Hammarforsens Kraft AB	AB Arbrå Kraftverk Graningeverkens AB Svenska Cellulosa AB, Sundsvallsbolagen
Älvkarlebyblocket	Älvkarleby Kraftverk	Storviks Kraftaktiebolag
Krångedeblocket	—	AB Bergslagens Gemensamma Kraftförvaltning
Motalablocket	Motala Kraftverk	Forsaströms Kraft AB Linköpings El. Kraft- och Belysnings AB Norrköpings Kommunala Affärsverk
Bergslagsblocket	Stora Kopparbergs Bergslags AB	Siljansbygdens Kraft AB Södra Siljansdalens Kraftförvaltningsförening
Uddeholmsblocket	Uddeholms AB	AB Mölnbacka-Trysil AB Rottneros Bruk
Trollhätteblocket	Trollhätte Kraftverk	Billeruds AB Viskans Kraft AB Yngerefors Kraft AB Västbo Kraft AB
Gullspångsblocket	Kraft AB Gullspång-Munkfors	Hellefors Bruks AB Nora Bergslags Elektriska AB
Sydblocket	Sydsvenska Kraft AB	Höganäs-Billesholms AB Olofströms Kraft AB Smålands Kraft AB
Gotlandsblocket	AB Gotlands Kraftverk	—

med uppgift även på ett antal företag med mera betydande landsbygdsdistribution som ingår i dessa, framlägges i *tabell 3*. Det s. k. elverksblocket, till vilket endast företag för huvudstadens kraftförsörjning äro anslutna, har ej medtagits.

I förteckningen ingår sammanlagt tolv block. Statens vattenfallsverk är huvudintressent i Norrbottensblocket, Nordblocket, Älvkarlebyblocket, Motalablocket och Trollhätteblocket,

vilka tillsammans bilda det s. k. statsblocket. I de övriga sju blocken ingå endast icke statliga företag.

Uppgifter angående elektrifieringen inom de olika elblocken upptas i *bilaga 4*. Inom statsblocket finnas på egentlig landsbygd sammanlagt omkring 370 000 bostadslägenheter, d. v. s. 52 % av samtliga. Inom samma område är vidare antalet oelektrifierade bostadslägenheter nu

omkring 22 000, vilket motsvarar 47,5 % av alla oelektrifierade i hela riket. Inom övriga block tillhopa utgör antalet bostadslägenheter totalt omkring 340 000 (48 %) resp. utan elljus något över 24 000 (52,5 %).

Fördelningen av de oelektrifierade lägenheterna på skilda block är proportionsvis i stort sett densamma nu som för fem år sedan. Inom exempelvis Sydblocket, som representerar omkring en fjärdedel av alla bostadslägenheter på egentlig landsbygd i hela riket, fanns år 1945 och finnes alltså omkring en tredjedel av alla oelektrifierade bostadslägenheter. För praktiskt taget samtliga elblock gäller att sedan 1945 omkring 60 % av antalet då oelektrifierade bostadslägenheter elektrifierats.

Kommuner

En mera detaljerad inblick i nuvarande läge och utvecklingen under de senaste fem åren ge bilderna 3—8 med kartor utvisande elektrifieringsgraden på den egentliga landsbygden inom de olika landskommunerna enligt den fråga och med år 1952 gällande kommunindelningen. Såsom av kartorna framgår funnos år 1945 många områden inom vilka mindre än hälften av antalet bostadslägenheter på egentliga landsbygden voro försedda med elektriskt ljus. Den under femårsperioden därefter inträdda förbättringen är märkbar för det stora flertalet kommuner. Enstaka svagt elektrifierade kommuner finnas dock alltså.

Tabell 4. Landskommuner (enligt nu gällande indelning) elektrifierade till högst 70 %.

Endast egentliga landsbygden ingår i beräkningen. Gollandskommuner ha ej medtagits.

Uppgifterna avse den 1 juli 1950

Landskommun och län	Bostadslägenheter	
	utan elljus antal	med elljus %
Tärna, Västerbottens län .	297	30—40
Bodum, Västernorrlands län	134	40—50
Härlunda, Kronobergs län	174	
Frostviken, Jämtlands län	252	50—60
Hylletofta, Jönköpings län.	54	
Tutaryd, Kronobergs län	38	
Sanne, Göteborgs och Bohus län	63	
Ängersjö, Jämtlands län . .	42	60—70
Idre, Kopparbergs län . . .	67	
Millesvik, Värmlands län .	32	
Grythyttan, Örebro län . .	211	
Ramnäs, Västmanlands län	50	
Ornö, Stockholms län . . .	38	
Muskö, ”	34	
Norra Vi, Östergötlands län	79	
Edsleskog, Älvsborgs län . .	45	
Färgelanda, ”	140	
Askeryd, Jönköpings län . .	93	
Näsby, ”	32	
Vrigstad, ”	66	
Hälleberga, Kronobergs län	85	
Djursdala, Kalmar län . . .	76	
Mörlunda, ”	260	
Locknevi, ”	144	
Hjorted, ”	206	
Lommelund, Göteborgs och Bohus län	66	
Mo, Göteborgs och Bohus län	56	
Ringamåla, Blekinge län . .	118	
Tving, ”	250	
Örkened, Kristianstads län	323	
Södra Vram, Malmöhus län	13	

I tabell 4 upptagas de nuvarande landskommuner, som uppvisa en elektrifieringsgrad på egentliga landsbygden av högst 70 %. För

Gotlands län, som icke medtagits i tabellen, gäller att omkring en tredjedel av nuvarande landskommuner ha lägre elektrifieringsgrad än 70 %.

De i tabellen nämnda 31 kommunerna fördela sig på de tre regioner,

som gälla för landets indelning i naturliga jordbruksområden, sålunda: 5 ligga inom norra Sverige, 22 inom södra och mellersta Sveriges skogs- och dalbygder samt 4 inom södra och mellersta Sveriges slättbygder.

PÅGÅENDE UTVECKLING

Av vissa uppgifter, som i form av anmärkningar på de utsända uppgiftsformulären inkommit i samband med 1950 års undersökning, framgår att på många håll elektrifieringsverksamheten fortgår eller utvidgning av näten planeras.

Vad speciellt angår Gotlands län ha enligt uppgifter, som inkommit från AB Gotlands Kraftverk, drygt 300 fastigheter nyelektrifierats under tiden den 1 juli 1950—den 31 januari 1951. Ytterligare cirka 500 fastigheter beräknas bli anslutna år 1951. Distributionsnätens utbyggnad på Gotland beräknas fortsätta även under närmast följande år.

Beträffande de svagt elektrifierade kommuner inom fastlandslänen, som anges i tabell 4, har frågeformulärens uppgift om antalet oelektrifierade lägenheter för granskning tillställts de större kraftdistributörerna inom kommunen. Samtidigt har upplysning infordrats angående utbyggnader, som utförts efter den 1 juli 1950 eller som planerats. Resultatet av denna kompletterande undersökning redovi-

tas i *tabell 5*. I några fall har såsom framgår av tabellen ett ganska betydande antal lägenheter anslutits efter den 1 juli 1950. Beträffande flera kommuner föreligga planer för fortsatt nyelektrifiering. För många projekt anföres att statsbidrag påräknas.

Trots att kraftledningsnäten allt mera utbredas finnas dock givetvis områden med mycket gles bosättning där elektrifiering icke kan tänkas komma till stånd med rimliga kostnader.

Det har redan påpekats, att tätorterna på landsbygden liksom städerna numera genomgående äro elektrifierade praktiskt taget fullständigt. I flera län är elektrifieringsgraden på egentlig landsbygd 96 à 97 %. Då elektrifieringsmöjligheterna merendels icke torde vara mindre gynnsamma i de län, som uppvisa lägre elektrifieringsgrad, synes man kunna förvänta, att den fortgående utvecklingen skall leda till att alla bostäder även på egentlig landsbygd på en eller annan procent när skola vara elektrifierade inom några år.

Tabell 5. Elektrifieringens fortskridande inom landskommuner (enligt nu gällande indelning), som den 1 juli 1950 voro elektrifierade till högst 70 %. Endast egentliga landsbygden ingår i beräkningen. Gotlandskommuner ha ej medtagits.

Uppgifterna angående den fortsatta elektrifieringen avse februari 1951.

Landskommun	Bostadslägenheter		Upplysningar i övrigt beträffande fortsatt elektrifiering inom kommunen
	utan elljus den 1 juli 1950 antal	elektrifierade efter den 1 juli 1950 antal	
Tärna.....	297	—	Elektrifiering planlagd för de flesta oelektrifierade fastigheterna i kommunen, därav 177 st. 1951—1952 i en första utbyggnadsetapp, för vilka statsbidrag erhållits.
Bodum.....	134	33	
Härlunda.....	174	—	Elektrifiering beräknas genomförd 1951—1954. Statsbidrag har sökts.
Frostviken.....	252	—	Det beräknas att under år 1951 stora delar av socknen skall elektrifieras.
Hylletofta.....	54	—	
Tutaryd.....	38	—	Under januari 1951 har teckning företagits för elektrifiering av 31 fastigheter.
Sanne.....	63	4 ¹	Abonnemang om kraftleverans har tecknats av ytterligare 3 fastigheter.
Ängersjö.....	42	39	
Idre.....	67	—	Ca 25 bostadslägenheter beräknas bli elektrifierade åren 1951—1952.
Millesvik.....	32	1 ¹	
Grythyttan.....	211	—	Under 1951 beräknas 16 fastigheter bli anslutna.
Ramnäs.....	50	10	
Ornö.....	38	—	Av de oelektrifierade bostadslägenheterna äro 8 belägna å Ornö och 30 å kringliggande mindre öar och holmar. Elektrifiering är planerad för 3 bostadslägenheter.
Muskö.....	34	—	
Norra Vi.....	79	—	Statsbidrag beviljat för anslutning av 12 lägenheter.
Edsleskog.....	45	4 ¹	
Färgelanda.....	140	3	Under 1951 beräknas 9 st. lägenheter bli anslutna.
Askeryd.....	93	—	Statsbidrag sökt beträffande 10 bostadslägenheter.
Näsby.....	32	1 ¹	Statsbidrag sökt beträffande 19 bostadslägenheter.
Vrigstad.....	66	—	
Hälleberga.....	85	—	Statsbidrag har sökts för elektrifiering av 78 bostadslägenheter.
Djursdala.....	76	2	Elektrifiering har beslutats för ytterligare 2 fastigheter.

¹ Uppgiften avser antalet fastigheter.

Landskommun	Bostadslägenheter		Uppllysningar i övrigt beträffande fortsatt elektrifiering inom kommunen
	utan elljus den 1 juli 1950 antal	elektrifierade efter den 1 juli 1950 antal	
Mörlunda.....	260	40 ¹	Elektrifiering beslutad beträffande 45 fastigheter.
Locknevi.....	144	17 ¹	Elektrifiering beslutad beträffande 15 fastigheter.
Hjorted.....	206	2	Elektrifiering beslutad beträffande 63 fastigheter.
Lommeland.....	66	—	Några fastigheter ha elektrifierats efter den 1 juli 1950.
Mo.....	56	1 ¹	Inom den närmaste tiden komma ytterligare 4 fastigheter att elektrifieras.
Ringamåla.....	118	33 ¹	
Tving.....	250	9 ¹	
Örkened.....	323	3	Elektrifiering pågår.
Södra Vram.....	13	—	Elektrifiering av 9 fastigheter avses vara genomförd i mars 1951.

¹ Uppgiften avser antalet *fastigheter*.

SAMMANFATTNING

Det sedan flera årtionden pågående elektrifieringsarbetet hade sommaren 1950 lett därtill, att endast 46 500 av de omkring 700 000 bostadslägenheterna på egentliga landsbygden i hela riket ännu voro oelektrifierade. Av de oelektrifierade lägenheterna falla på norra Sverige 8 500, på södra och mellersta Sveriges slättbygder 16 000 och på södra och mellersta Sveriges skogs- och dalbygder 22 000.

De elektrifierade bostadslägenheternas andel i totala antalet bostadslägenheter, vilken benämns elektrifieringsgraden, steg på egentlig landsbygd under åren 1945—1950

från 83,5 till 93 %. Den högsta läns-siffran för elektrifieringsgraden uppvisa Västernorrlands, Kopparbergs, Värmlands och Uppsala län med 97 %. Närmast därefter följa Norrbottens, Gävleborgs, Västmanlands och Hallands län med 96%. Av samtliga län har Gotland den lägsta elektrifieringsgraden. Här skedde under de senaste fem åren en ökning från 47 till 70 %. Av fastlandslänen uppvisa Kalmar och Blekinge län den lägsta elektrifieringsgraden, 87 %.

Uppgifterna för år 1945 rörande de särskilda kommunerna i hela riket ge vid handen, att flera kommu-

ner voro elektrifierade i ytterst ringa omfattning eller icke alls. Vid undersökningen år 1950 hade många sådana områden blivit tämligen väl tillgodosedda. I vissa kommuner saknar dock alltjämt en betydande del av invånarna tillgång till elektrisk ström i sina bostäder. En undersökning beträffande de svagast elektrifierade kommunerna visar, att i

flera fall omfattande elektrifieringsarbeten pågå.

För hela landsbygden, d. v. s. all bebyggelse utom städer beräknas elektrifieringsgraden under åren 1945—1950 ha stigit från 89 till 96 %. Elektrifieringsgraden för hela riket (städer och landsbygd) som år 1945 var 94 % kan med ledning av föreliggande material beräknas nu utgöra 97 à 98 %.

2001 1A



100 001

101

All other land shown on this map is the property of the Government of the State of New York, and is subject to the provisions of the State Land Office.

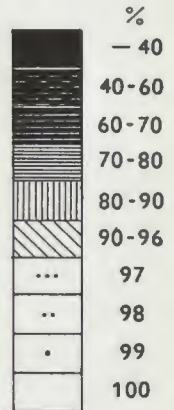
År 1945



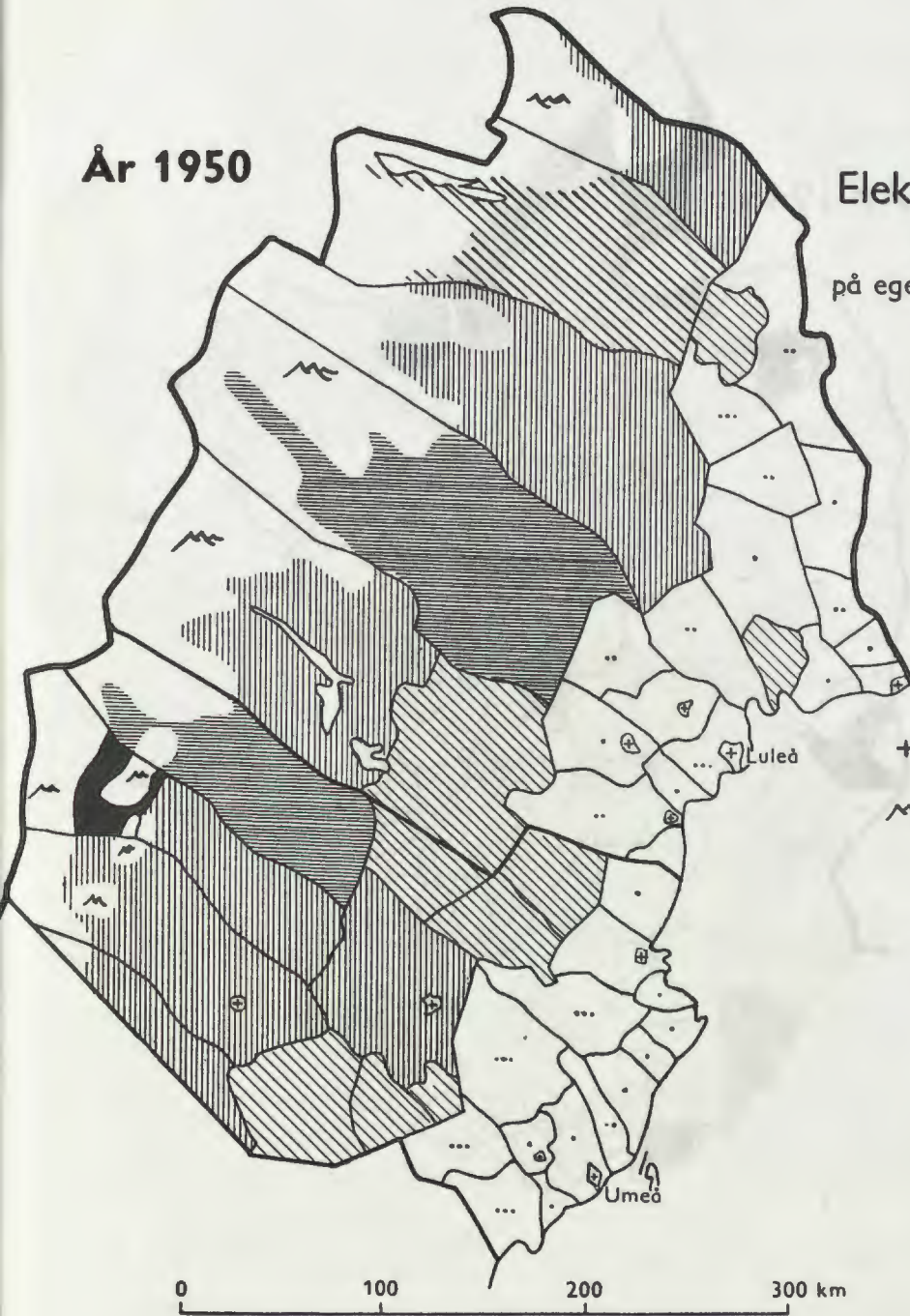
Bild 3—4. Elektrifieringens utbredning åren 1945 och 1950 på egentlig landsbygd inom de olika storkommunerna i norra Norrland.

År 1950

Elektrifierings-
grad
på egentlig landsbygd



+ stads- eller köpings-
område
fjäll-
område



År 1945

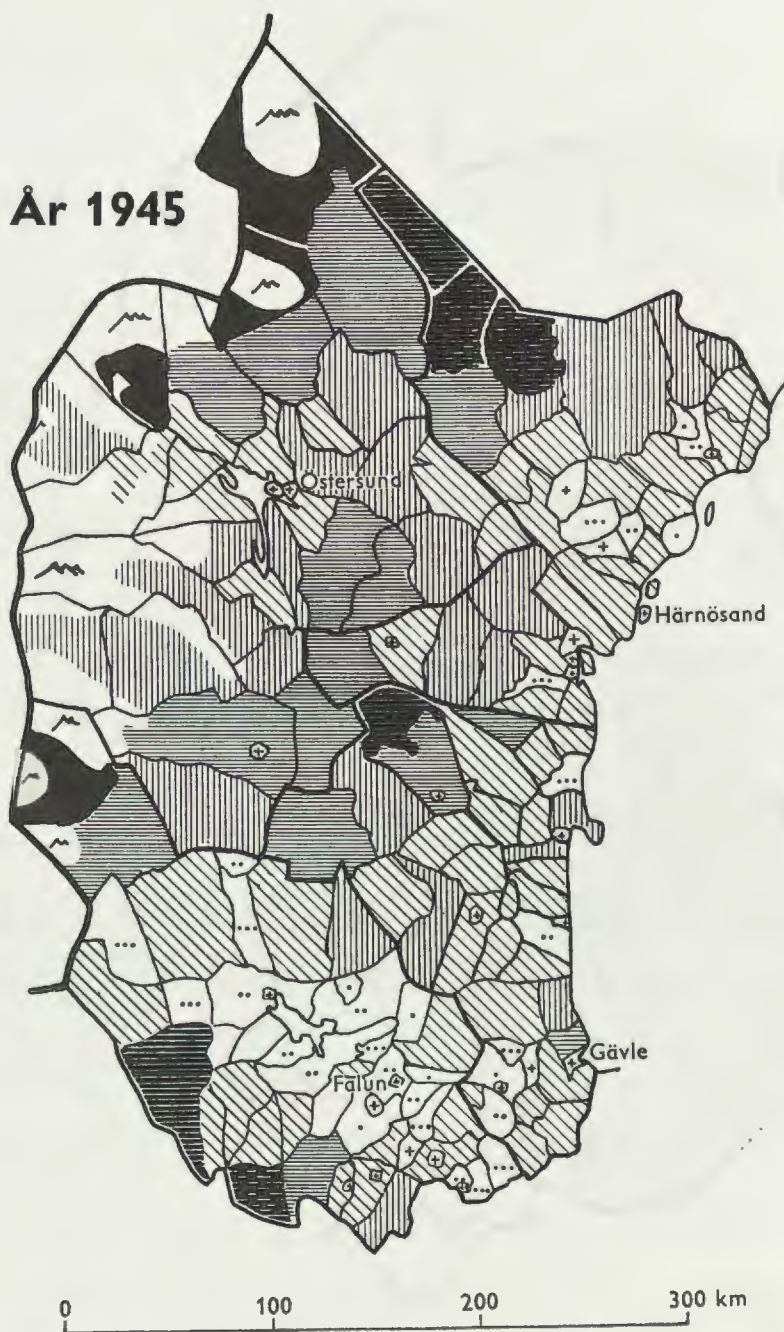


Bild 5—6. Elektrifieringens utbredning åren 1945 och 1950 på egentlig landsbygd inom de olika storkommunerna i södra Norrland och Kopparbergs län.

År 1950

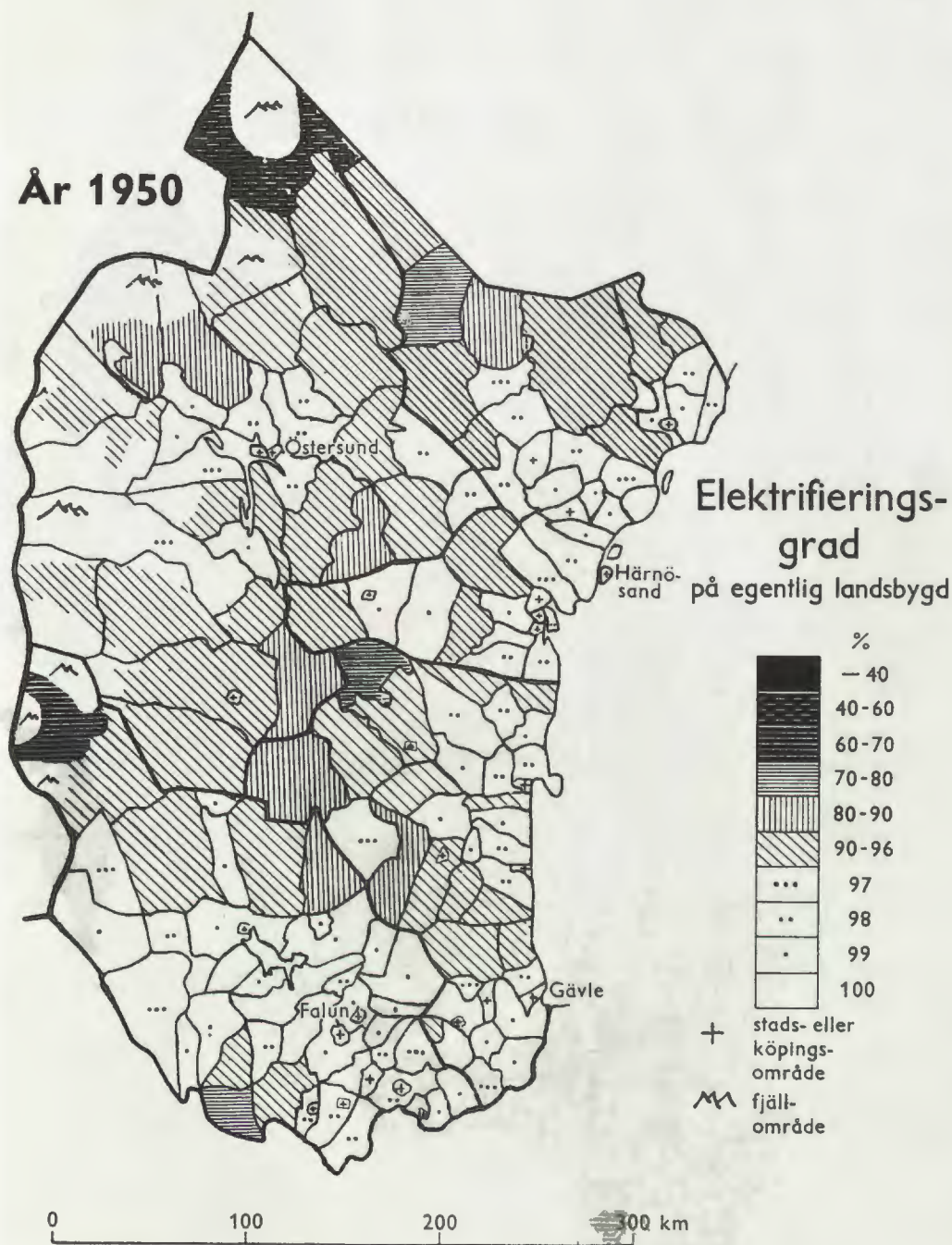
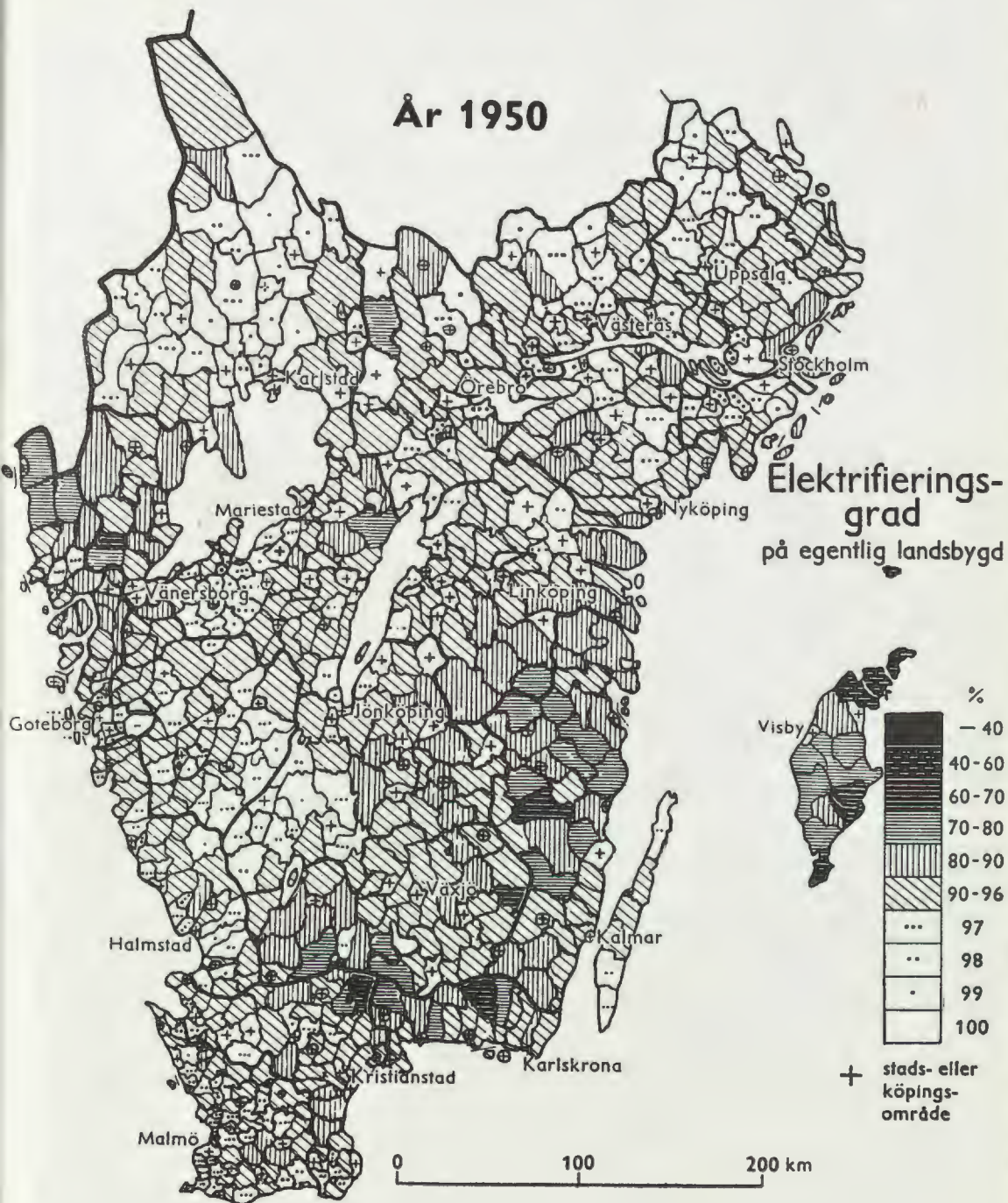




Bild 7—8. Elektrifieringens utbredning åren 1945 och 1950 på egentlig landsbygd inom de olika storkommunerna i Svealand, utom Kopparbergs län, och i Götaland.

År 1950



1910

1910

Bostädernas elektrifiering på egentlig landsbygd år 1950 i nuvarande landskommuner.
 Kommuner, som enligt nya kommunindelningen avses tillhöra stad eller köping äro ej upptagna i förteckningen.

För sammanslagning avsedda kommuner upptagas gruppvis.

Län och kommun	Bostads-lägenheter		Län och kommun	Bostads-lägenheter		Län och kommun	Bostads-lägenheter	
	utan elljus antal	med elljus %		utan elljus antal	med elljus %		utan elljus antal	med elljus %
1	2	3	1	2	3	1	2	3
Norrbottnens län	1 318	96	Örträsk	23	90	Frostviken	252	51
Hortlax	0	100	Stensele	182	85	Åre	27	95
Piteå landsk.	70	98	Sorsele	228	78	Undersåker	48	92
Norrfjärden	10	99	Tärna	297	35	Mörsil	4	99
Älvsby	11	99	Vilhelmina	412	81	Mattmar	3	99
Nederluleå	74	97	Dorotea	166	84	Kall	42	89
Överluleå	9	100	Åsele	90	92	Offerdal	144	87
Edefors	13	98	Fredrika	30	93	Alsen	4	99
Arvidsjaur	110	94	Jämtlands län	1 757	93	Norderö	3	96
Arjeplog	145	82	Fors	12	98	Hallen	15	96
Jokkmokk	288	75	Hällesjö	43	92	Marby	1	99
Gällivare	289	86	Håsjö	17	95	Öviken	31	94
Råneå	35	98	Ragunda	27	98	Myssjö	3	99
Överkalix	10	99	Borgvattnet	33	85	Berg	11	99
Töre	29	95	Stugun	44	93	Åsarne	6	97
Nederkalix	29	99	Bräcke	79	79	Klövsjö	8	97
Nedertorneå	2	100	Nyhem	5	98	Storsjö	7	96
Karl Gustav	4	99	Sundsjö	26	94	Rätan	45	90
Hietaniemi	9	98	Revsund	19	97	Vemdalen	9	96
Övertorneå	6	99	Bodsjö	38	87	Hede	58	88
Korpiolombolo	10	98	Hackås	68	84	Tännäs	44	90
Tärendö	11	97	Näs	12	96	Lillhärdal	27	95
Pajala	23	98	Sunne	13	96	Linsell	24	93
Junosuando	29	92	Lockne	17	97	Sveg	35	94
Jukkasjärvi (Kiruna stad)	71	91	Marieby	1	99	Älvros	21	92
Karesuando	31	85	Brunflo	3	100	Överhogdal	3	98
Västerbottnens län	2 305	93	Rödön	1	100	Ytterhogdal	68	87
Nordmaling	49	97	Näskott	4	98	Ångersjö	42	61
Hörnefors	2	99	Aspås	14	95	Västernorrlands län	1 260	97
Bjurholm	28	97	Ås	5	99	Haverö	39	94
Degerfors	51	97	Kyrkås	0	100	Borgsjö	11	99
Vännäs	7	99	Lit	20	97	Torp	26	99
Umeå landsk.	22	99	Häggenås	11	98	Stöde	42	96
Sävar	22	98	Föllinge	23	95	Sättna	1	100
Holmön	0	100	Laxsjö	42	85	Selånger	11	98
Bygdeå	16	99	Hotagen	18	92	Tuna	2	100
Nysätra	4	99	Hammerdal	69	94			
Lövånger	6	99	Gåxsjö	3	99			
Burträsk	72	97	Ström	99	92			
Bureå	5	99	Alanäs	6	98			
Skellefteå landsk.	10	100						
Byske	10	99						
Jörn	81	92						
Norsjö	95	93						
Malå	95	90						
Lycksele landsk.	302	87						

1	2	3	1	2	3	1	2	3
Attmar.....	17	98	Grundsunda....	14	98	Ilsbo.....	5	97
Njurunda.....	21	98	Gideå.....	12	98	Harmånger.....	5	99
Alnö.....	9	98	Trehörningsjö...	16	96	Jättendal.....	2	100
Tynderö.....	4	99				Hälsingtuna....	5	99
Hässjö.....	4	99				Rogsta.....	12	98
Ljustorp.....	33	95	Gävleborgs län	1 349	96	Gnarp.....	36	96
Indal.....	19	97	Ockelbo.....	66	96	Bergsjö.....	20	98
Liden.....	33	95	Järbo.....	11	97	Hassela.....	22	96
Holm.....	32	88	Ovansjö.....	2	100	Kopparbergs län	952	97
Häggdånger....	8	97	Hofors.....	6	94	By.....	8	99
Säbrå.....	0	100	Torsåker.....	3	100	Folkärna.....	12	99
Stigsjö.....	14	97	Österfärnebo....	14	97	Grytnäs.....	3	100
Viksjö.....	36	87	Hedesunda....	7	99	Husby.....	24	97
Hemsö.....	1	99	Årsunda.....	4	99	Garpenberg....	30	92
Högsjö.....	7	99	Valbo.....	25	99	Hedemora		
Nora.....	13	98	Hille.....	10	98	landsk.....	6	100
Skog.....	2	99	Hamrånge.....	36	94	Stora Skedvi....	18	98
Bjärträ.....	7	99	Skog.....	47	94	Vika.....	4	99
Ullånger.....	7	98	Söderala.....	26	98	Sundborn.....	3	99
Vibyggerå.....	17	96	Mo.....	6	99	Svärdsjö.....	8	99
Nordingrå.....	1	100	Norråla.....	7	99	Enviken.....	5	99
Styrnäs.....	10	98	Trönö.....	12	97	Stora Koppar-		
Boteå.....	10	98	Rengsjö.....	4	99	berg.....	8	99
Överlänås....	2	99	Nianfors.....	14	78	Aspeboda.....	0	100
Sånga.....	2	99	Njutånger.....	8	95	Stora Tuna....	20	99
Torsåker.....	2	99	Enånger.....	10	99	Torsång.....	0	100
Ytterlänås....	10	99	Segebersta.....	2	99	Gustafs.....	0	100
Dal.....	6	98	Hanebo.....	53	94	Silvberg.....	2	99
Ed.....	2	100	Bollnäs landsk..	93	96	Söderbärke....	24	98
Resele.....	21	96	Alfta.....	151	89	Malingsbo.....	3	98
Långsele.....	3	100	Ovanåker.....	25	98	Norrbärke.....	37	98
Grånge.....	16	96	Voxna.....	22	95	Ludvika landsk..	12	98
Helgum.....	28	96	Arbrå.....	5	100	Grangärde.....	88	92
Edsele.....	12	98	Undersvik.....	14	95	Säfsnäs.....	129	74
Ramsele.....	81	89	Järvsö.....	95	94	Floda.....	11	98
Ådals-Liden...	20	97	Ljusdal.....	102	91	Nås.....	26	96
Junsele.....	97	84	Ramsjö.....	130	72	Järna.....	16	99
Fjällsjö.....	49	90	Färila-Kårböle..	58	95	Äppelbo.....	5	99
Bodum.....	134	49	Los.....	120	85	Malung.....	10	97
Tåsjö.....	53	94	Bjuråker.....	21	98	Lima.....	5	99
Nätra.....	43	96	Norrbo.....	6	98	Transtrand....	15	97
Sidensjö.....	17	97	Delsbo.....	10	99	Gagnef.....	0	100
Skorped.....	31	94	Forsa.....	7	99	Ål.....	1	100
Anundsjö.....	79	96	Hög.....	10	95	Bjursås.....	12	98
Björna.....	51	94						
Mo.....	0	100						
Själevad.....	16	99						
Arnäs.....	6	99						

1	2	3	1	2	3	1	2	3
Leksand.....	6	100	Kila.....	35	90	Örebro län	1 575	93
Siljansnäs.....	5	99	Gillberga.....	16	97	Kil.....	28	93
Rättvik.....	19	99	Svanskog.....	18	96	Hovsta.....	4	96
Boda.....	3	99	Långserud.....	26	94	Axberg.....	14	97
Ore.....	85	85	Värmskog.....	9	97	Ervalla.....	7	98
Orsa.....	99	93	Stavnäs.....	13	97	Gräve.....	2	98
Vämhus.....	6	99	Högerud.....	1	99	Tysslinge.....	19	94
Mora.....	22	99	Glava.....	20	97	Vintrosa.....	14	96
Sollerön.....	0	100	Sillerud.....	32	95	Täby.....	13	91
Venjan.....	10	98	Blomskog.....	16	96	Mosjö.....	4	99
Älvdalen.....	59	96	Trankil.....	3	98	Rinkaby.....	10	95
Särna.....	26	91	Holmedal.....	14	97	Glanhammar.....	29	94
Idre.....	67	68	Karlanda.....	9	98	Ödeby.....	6	90
Värmlands län	1 264	97	Västra Fågelvik.	22	88	Lillkyrka.....	3	99
Rämmen.....	7	98	Töcksmark.....	11	96	Götlunda.....	39	94
Gåsborn.....	2	99	Östervallskog...	3	99	Lännäs.....	93	82
Nordmark.....	17	94	Järnskog.....	10	99	Asker.....	143	83
Färnebo.....	51	91	Skillingmark.....	15	95	Stora Mellösa...	21	97
Brattfors.....	1	100	Köla.....	3	99	Norrbyås.....	5	98
Kroppa.....	4	98	Eda.....	17	98	Gällersta.....	9	97
Lungsund.....	11	97	Bogen.....	6	92	Ekeby.....	16	95
Bjurtjärn ¹	23	94	Gunnarskog.....	36	96	Sköllersta.....	18	97
Rudskoga.....	13	96	Ny.....	8	98	Svennevad.....	35	90
Södra Råda.....	17	93	Älgå.....	8	98	Bo.....	16	96
Visnums-Kil....	7	97	Mangskog.....	2	99	Lerbäck.....	67	93
Visnum.....	26	95	Brunskog.....	10	99	Snavlunda.....	32	91
Ölme.....	28	95	Boda.....	11	97	Hallsberg.....	7	99
Våse.....	46	94	Västra Ämtervik	11	97	Kumla landsk...	20	98
Östra Fågelvik..	1	100	Östra Ämtervik.	14	97	Hardemo.....	21	94
Alster.....	5	99	Sunne.....	47	98	Kräcklinge.....	3	99
Älvsbacka.....	0	100	Gråsmark.....	51	93	Hackvad.....	2	99
Nyed.....	10	99	Lysvik.....	14	98	Edsberg.....	21	95
Grava.....	3	99	Fryksände.....	21	99	Knista.....	14	95
Nedre Ullerud ..	0	100	Lekvattnet.....	16	92	Hidinge.....	9	97
Övre Ullerud ...	9	98	Östmark.....	38	95	Viby.....	14	98
Stora Kil.....	11	99	Vitsand.....	38	92	Tångeråsa.....	7	93
Frykerud.....	2	100	Nyskoga.....	25	74	Hammar.....	9	99
Nor.....	7	98	Södra Finnskoga	30	92	Grythyttan....	211	70
Segerstad.....	5	97	Norra Finnskoga	40	89	Hjulsjö.....	37	92
Borgvik.....	0	100	Dalby.....	8	99	Järnboås.....	30	91
Ed.....	0	100	Norra Ny.....	15	97	Nora landsk....	84	91
Bro.....	16	94	Ekshärad.....	10	99	Viker.....	18	94
Södra Ny.....	16	86	Gustav Adolf...	5	99	Näsby.....	4	99
Huggenäs.....	8	92	Norra Råda.....	5	100	Fellingsbro....	72	95
Botilsäter.....	44	77	Sunnemo.....	6	98	Linde.....	54	97
Ölserud.....	32	74				Ramsberg.....	12	99
Millesvik.....	32	67				Ljusnarsberg...	122	89
Eskilsäter.....	42	79				Skagershult....	7	97
						Kvistbro.....	29	96
						Nysund.....	121	80

¹ Tillhör enligt gamla indelningen Örebro län.

1	2	3	1	2	3	1	2	3
Västmanlands län	728	96	Vittinge.....	6	99	Börje.....	7	96
Torpa.....	20	93	Harbo.....	17	95	Jumkil.....	4	98
Kung Karl.....	5	99	Östervåla.....	34	95	Åkerby.....	4	95
Kungs-Barkarö..	4	97	Nora.....	30	94	Bälinge.....	15	97
Björskog.....	9	97				Skuttunge.....	7	97
Arboga landsk...	10	98	Uppsala län	542	97	Vaksala.....	8	97
Medåker.....	4	98	Bro och Låssa ..	25	92	Danmark.....	5	98
Västra Skedvi...	21	90	Stockholms-Näs..	2	99	Funbo.....	2	99
Himmeta.....	22	89	Västra Ryd.....	16	92	Rasbo.....	10	98
Bro-Malma.....	15	95	Håbo-Tibble....	7	95	Rasbokil.....	3	98
Odensvi.....	37	88	Håtuna.....	14	93	Björklinge.....	17	96
Munktorp.....	13	98	Häggeby.....	8	93	Viksta.....	6	98
Hed.....	12	97	Skokloster.....	10	89	Tensta.....	10	96
Gunnilbo.....	27	88	Övergran.....	14	94	Lena.....	10	94
Skinnskatteberg.	14	98	Yttergran.....	0	100	Ärentuna.....	1	99
Norberg.....	10	99	Kalmar.....	3	97	Stavby.....	4	98
Västervåla.....	5	98	Hacksta.....	2	98	Tuna.....	2	99
Ramnäs.....	50	63	Löt.....	1	99	Ekeby.....	18	93
Karbenning.....	19	95	Villberga.....	0	100	Skäfthammar...	4	94
Västerfärnebo...	31	97	Husby-Sjutofvt..	4	98	Alunda.....	6	99
Fläckebo.....	6	98	Litslena.....	3	99	Morkarla.....	8	96
Sura.....	11	97	Härkeberga.....	3	97	Dannemora....	5	98
Kolbäck.....	5	98	Boglösa.....	1	99	Film.....	4	98
Säby.....	0	100	Lillkyrka.....	0	100	Tegelsmora....	2	100
Ryttern.....	15	94	Vallby.....	1	99	Vendel.....	16	97
Västerås-Barkarö	1	99	Kungs-Husby...	11	91	Österlövsta....	17	96
Dingtuna.....	23	95	Veckholm.....	7	97	Hällnäs.....	10	98
Lillhäråd.....	13	89	Torsvi.....	0	100	Tierp.....	16	99
Skultuna.....	11	96	Enköpings-Näs..	28	73	Söderfors.....	0	100
Haraker.....	12	95	Teda.....	5	94	Västland.....	1	100
Romfartuna....	7	98	Svinnegarn.....	2	98	Älvkarleby....	0	100
Tillberga.....	3	98	Tillinge.....	11	97			
Hubbo.....	2	98	Bred.....	1	99	Stockholms län	1 794	93
Tortuna.....	2	99	Sparsåtra.....	3	98	Forsmark.....	11	93
Sevalla.....	6	96	Vårfrukyrka....	11	97	Valö.....	10	97
Irsta.....	2	98	Långtora.....	1	99	Hökhuvud.....	8	97
Kärro.....	7	93	Nysåtra.....	18	90	Börstil.....	48	94
Kungsåra.....	6	94	Biskopskulla....	4	96	Harg.....	30	91
Ångsö.....	15	80	Fröslunda.....	6	92	Edebo.....	12	97
Björksta.....	6	98	Giresta.....	1	99	Ununge.....	16	91
Kumla.....	3	99	Hjalsta.....	0	100	Häverö.....	20	97
Kila.....	5	99	Kulla.....	3	96	Singö.....	14	91
Norrby.....	18	95	Holm.....	4	82	Bladåker.....	20	88
Tärna.....	5	98	Fittja.....	4	94	Faringe.....	10	94
Möklinta.....	8	99	Gryta.....	3	98	Knutby.....	22	94
Enåker.....	22	93	Balingsta.....	4	97	Edsbro.....	14	97
Västerlövsta....	21	97	Västeråker.....	2	95	Almunge.....	17	96
Huddunge.....	21	93	Dalby.....	2	98	Väddö.....	36	96
Altuna.....	15	93	Ramsta.....	2	97	Björkö-Arholma.	23	90
Simtuna.....	12	97	Hagby.....	11	90			
Frösthult.....	5	96	Uppsala-Näs....	2	98			
Härnevi.....	3	97	Skogs-Tibble....	27	85			
Torstuna.....	7	98	Åland.....	11	89			
Österunda.....	15	91	Järlåsa.....	14	94			
			Vänge.....	6	97			
			Låby.....	2	95			

1	2	3	1	2	3	1	2	3
Vätö.....	20	93	Lovö.....	12	95	Bogsta.....	4	96
Roslags-Bro....	26	94	Munsö.....	5	98	Sättersta....	6	95
Söderby-Karl..	24	94	Ekerö.....	21	93	Tystberga....	26	89
Estuna.....	22	92	Adelsö.....	10	93	Bälinge.....	21	90
Lohärad.....	21	90	Skå.....	7	97	Låstringe....	6	97
Malsta.....	3	96	Sånga.....	6	97	Torsåker.....	3	96
Husby-Lyhundra	4	98	Hilleshög....	1	99	Västerljung....	17	94
Skederid.....	11	95	Färentuna....	3	99	Trosa-Vagnhärad	57	89
Rö.....	8	96	Huddinge....	8	98	Mörkö.....	39	88
Rimbo.....	5	99	Botkyrka....	11	97	Hölö.....	15	97
Fasterna.....	7	98	Salem.....	4	97	Frustuna.....	17	96
Frötuna.....	29	89	Grödinge....	15	97	Kattnäs.....	3	95
Rådmansö.....	28	94	Östertälje....	0	100	Björnlunda....	19	96
Blidö.....	54	87	Tveta.....	1	99	Gryt.....	17	96
Länna.....	65	91	Turinge.....	9	98	Gåsinge-Dillnäs	11	98
Riala.....	79	71	Vårdinge....	19	94	Ytterenhörna..	10	96
Roslags-Kulla..	24	87	Överjärna....	15	95	Överenhörna..	8	93
Kårsta.....	5	98	Ytterjärna....	1	99	Toresund.....	48	83
Vada.....	9	86	Sorunda.....	52	93	Ytterselö.....	15	94
Angarn.....	0	100	Västerhaninge	17	97	Överselö.....	60	78
Össeby-Garn....	51	83	Muskö.....	34	66	Aspö.....	24	86
Närtuna.....	10	94	Österhaninge....	5	99	Helgarö.....	8	93
Gottröra.....	8	95	Tyresö.....	0	100	Fogdö.....	12	95
Husby-			Dalarö.....	2	97	Vansö.....	17	90
Långhundra..	12	95	Ornö.....	38	69	Härad.....	10	95
Vidbo.....	2	99	Utö.....	10	79	Aker.....	25	94
Skepptuna....	9	94	Ösmo.....	44	93	Länna.....	6	97
Lunda.....	14	89	Torö.....	14	90	Hyltinge....	2	99
Norrunda.....	12	97	Östuna.....	11	92	Helgesta.....	11	94
Husby-Ärling-			Lagga.....	5	97	Årdala.....	10	95
hundra.....	0	100	Alsike.....	9	93	Forssa.....	5	97
Odensala.....	19	93	Knivsta.....	8	96	Vadsbro.....	6	97
Skånåla.....	7	96	Vassunda....	7	96	Blacksta.....	1	99
Frösunda.....	13	93	Södermanlands			Husby-Oppunda	12	95
Orkesta.....	5	97	län	1 561	94	Vrena.....	4	96
Markim.....	7	92	Tuna.....	21	89	Bettna.....	20	95
Vallentuna....	19	92	Lunda.....	53	86	Mellösa.....	52	87
Hammarby....	2	99	Kila.....	20	97	Nåshulta.....	16	96
Fresta.....	6	94	Bergshammar..	3	99	Husby-Rekarne	22	94
Ed.....	6	97	Björkvik.....	61	92	Stenkvista....	8	98
Ljusterö.....	78	83	Halla.....	7	89	Årla.....	12	97
Österåker.....	63	91	Nykyrka.....	3	96	Barva.....	6	97
Östra Ryd....	52	74	Stigtomta....	31	92	Jäder.....	0	100
Värmdö.....	115	86	Bårbo.....	7	96	Kjula.....	14	96
Möja.....	44	78	Tunaberg....	47	85	Hammarby....	0	100
Djurö.....	24	93	Svärta.....	40	88	Sundby.....	8	90
Nämdö.....	12	79	Helgona.....	8	95	Vallby.....	0	100
Ingarö.....	21	91	Råby-Rönö....	2	99	Torshälla landsk.	0	100
Gustavsberg....	7	91	Runtuna.....	5	98	Tumbo.....	2	99
Boo.....	12	96	Lid.....	8	94	Råby-Rekarne..	2	97
Järfälla.....	5	98	Ripsa.....	5	95	Gillberga....	8	97
			Ludgo.....	9	97	Lista.....	9	96
			Spelvik.....	3	96	Öja.....	24	93
						Västermo.....	23	94

1	2	3	1	2	3	1	2	3
Jullta.....	56	92	Gistad.....	10	95	Ödeshög.....	6	99
Österåker.....	9	98	Lillkyrka.....	4	88	Stora Åby.....	20	96
Floda.....	119	86	Östra Skrukeby..	4	96	Kumla.....	1	98
Sköldinge.....	20	95	Törnevalla.....	9	89	Appuna.....	3	97
Lerbo.....	18	93	Östra Harg.....	6	94	Hov.....	1	99
Stora Malm.....	59	91	Rystad.....	11	97	Hogstad.....	15	92
Östra Vingåker..	72	85	Vårdsberg.....	3	99	Väderstad.....	22	91
Västra Vingåker.	94	95	Askeby.....	8	95	Rinna.....	30	89
Östergötlands län	3 057	91	Örtomta.....	15	95	Åsbo.....	9	98
Godegård.....	11	98	Bankekind.....	20	92	Blåvik.....	3	96
Västra Ny.....	12	97	Vist.....	49	88	Malexander.....	16	93
Tjällmo.....	37	94	Skeda.....	4	99	Västra Harg....	36	89
Hällestad.....	47	96	Vårdnäs.....	55	83	Östra Tollstad..	24	90
Vånga.....	46	92	Landeryd.....	22	89	Sya.....	6	97
Kullerstad.....	4	97	Slaka.....	7	98	Veta.....	1	99
Regna.....	36	91	Kärna.....	8	96	Viby.....	10	95
Skedevi.....	64	90	Kaga.....	0	100	Herrberga.....	1	99
Simonstorp.....	12	91	Ledberg.....	2	99	Gammalkil.....	32	89
Kvillinge.....	8	99	Vreta kloster...	11	98	Nykil.....	56	88
Kimstad.....	10	97	Stjärnorp.....	31	88	Ulrika.....	78	68
Skärkind.....	12	97	Ljung.....	10	97	Tjärstad.....	74	84
Furingstad.....	2	98	Flistad.....	10	94	Kättilstad.....	37	90
Dagsberg.....	17	93	Björkeberg.....	6	93	Hägerstad.....	5	96
Östra Stenby...	26	85	Västerlösa.....	23	91	Oppeby.....	72	71
Å.....	13	87	Rapestad.....	16	92	Hycklinge.....	84	80
Kuddby.....	57	78	Sjögestad.....	7	97	Horn.....	135	72
Konungundsund...	14	88	Vikingstad.....	8	96	Västra Eneby...	59	80
Tåby.....	30	81	Klockrike.....	18	94	Kisa.....	115	83
Krokek.....	25	95	Brunneby.....	3	99	Tidersrum.....	56	80
Kvarsebo.....	18	91	Kristberg.....	14	97	Norra Vi.....	79	66
Östra Husby....	55	83	Ekebyborna...	8	96	Sund.....	48	84
Häradshammar.	45	86	Lönsås.....	9	95	Asby.....	62	83
Jonsberg.....	56	86	Älvestad.....	9	96	Torpa.....	25	92
Rönö.....	16	88	Skeppsås.....	1	99	Västra Ryd.....	62	80
Östra Ny.....	29	85	Vallerstad.....	10	93	Svinhult.....	46	72
Västra Husby...	12	95	Fornåsa.....	8	96	Gotlands län	2 763	70
Östra Ryd.....	45	88	Ask.....	3	96	Fårö.....	173	30
Gårdeby.....	12	89	Normlösa.....	1	99	Bunge.....	6	92
Mogata.....	36	87	Varv.....	9	95	Rute.....	35	78
Börrium.....	11	87	Styra.....	6	92	Fleringe.....	34	68
Skällvik.....	16	93	Västra Stenby..	5	99	Hall.....	45	12
S:t Anna.....	41	90	Hagebyhöga...	2	98	Hangvar.....	116	17
Gryt.....	63	89	Fivelstad.....	10	93	Lärbro.....	132	65
Ringarum.....	124	86	Orlunda.....	5	95	Hellvi.....	59	68
Yxnerum.....	35	79	Strå.....	0	100	Bäl.....	4	90
Grebo.....	43	81	Nässja.....	4	93	Hejnum.....	9	85
Värna.....	9	95	Örberga.....	2	98	Tingstäde.....	34	73
Björnsäter.....	42	85	Herrestad.....	1	99	Stenkyrka.....	47	74
			Källstad.....	3	95	Lummelunda...	4	95
			Rogslösa.....	2	99	Martebo.....	19	72
			Väversunda....	2	98	Väskinde.....	32	84
			Västra Tollstad.	2	99	Bro.....	9	87
			Trehörna.....	22	88	Lokrume.....	20	80
			Rök.....	7	96	Fole.....	31	71
			Heda.....	8	95			
			Svanshals.....	4	98			

1	2	3	1	2	3	1	2	3
Vallstena.....	6	92	Silte.....	22	65	Lavad.....	3	96
Källunge.....	11	82	Hablingbo.....	26	78	Tranum.....	0	100
Ekeby.....	24	69	Eke.....	6	90	Tådene.....	3	97
Ganthen.....	27	49	Havdhem.....	21	75	Norra Kedum...	1	98
Dalhem.....	29	79	Näs.....	28	62	Våla.....	0	100
Hörsne med Bara	11	89	Grötlingbo.....	48	60	Gillstad.....	1	99
Gothem.....	39	74	Fide.....	8	88	Örslösa.....	19	90
Norrlanda.....	20	65	Öja.....	27	72	Söne.....	3	97
Barlingbo.....	14	87	Hamra.....	60	0	Mellby.....	4	98
Endre.....	8	91	Vamlingbo.....	89	16	Källands-Åsaka	1	99
Hejdeby.....	13	78	Sundre.....	21	28	Råda.....	13	95
Follingbo.....	16	87						
Akebäck.....	2	94	Skaraborgs län	2 094	95	Skalunda.....	1	99
Roma.....	12	92	Flo.....	55	81	Rackeby.....	3	98
Björke.....	10	78	Sal.....	2	98	Gösslunda.....	5	99
Viklau.....	5	88	Ås.....	4	97	Sunnersberg....	2	99
Guldrupe.....	32	35	Täng.....	5	93	Strö.....	15	76
Buttle.....	53	31	Håle.....	1	99	Otterstad.....	24	94
Vänge.....	25	85	Särestad.....	4	98			
Sjonhem.....	25	67	Bjärby.....	6	91	Hovby.....	6	96
Halla.....	19	81	Flakeberg.....	6	97	Norra Härene...	7	97
Ånga.....	26	57	Hyringa.....	9	94	Hasslösa.....	3	98
Kräklingbo.....	46	47	Långnum.....	0	100	Lindärva.....	0	100
Åla.....	16	76	Tengene.....	7	96	Sävare.....	6	97
Gammelgarn....	45	48	Trökörna.....	17	91			
Östergarn.....	67	53	Karaby.....	4	96	Hangelösa.....	2	99
Västerhejde....	28	76	Tun.....	3	98	Skeby.....	4	95
Tråkumla.....	12	80	Friel.....	5	96	Källby.....	0	100
Vall.....	9	89	Sparlösa.....	12	95	Broby.....	1	98
Atlingbo.....	4	93	Slädene.....	8	85	Ova.....	0	100
Hogrån.....	10	87	Levene.....	6	98	Skälvum.....	0	100
Stenkumla.....	31	70	Long.....	3	98	Husaby.....	4	98
Tofta.....	50	57	Malma.....	2	99	Kinne-Kleva....	0	100
Eskelhem.....	52	61	Främmostad....	12	96	Ledsjö.....	4	97
Västergarn.....	18	70	Bäreberg.....	3	99	Västerplana....	1	98
Sanda.....	37	83	Essunga.....	3	99	Medelplana.....	4	99
Mästerby.....	36	66	Kyrkås.....	4	90	Österplana.....	0	100
Väte.....	20	85	Fåglum.....	5	96	Kestad.....	0	100
Hejde.....	34	65	Barne-Åsaka...	6	97	Fullösa.....	11	92
Klinte.....	18	86	Lekåsa.....	7	94	Forshem.....	6	98
Fröjel.....	48	59	Eling.....	0	100	Bredsäter.....	3	97
Eksta.....	40	71	Laske-Vedum...	5	98	Lugnås.....	13	95
Sproge.....	15	75	Västerbitterna..	2	98	Björstätter....	3	99
Levide.....	18	86	Österbitterna..	4	97	Istrum.....	6	94
Gerum.....	3	92	Södra Lundby..	3	98	Öglunda.....	4	95
Fardhem.....	12	85	Naum.....	2	99	Eggby.....	5	95
Linde.....	4	95	Södra Kedum...	2	99	Varnhem.....		
Lojsta.....	10	81	Ryda.....	6	98	(Skarke)	7	97
Hemse.....	11	88	Hällum.....	0	100	Norra Lundby..	1	99
Alva.....	27	75	Skarstad.....	0	100	Stenum.....	15	86
Rone.....	41	80	Önum.....	2	99	Norra Ving....	1	99
När.....	133	26	Larv.....	5	99	Skärv.....	4	97
Burs.....	65	63	Långjum.....	2	99	Skånings-Åsaka	4	98
Stånga.....	16	85	Tråvad.....	0	100			
Ardre.....	19	67	Uvered.....	1	99	Häggum.....	9	90
Etelhem.....	70	52	Järpås.....	2	99	Sjogerstad.....	3	98
Lye.....	18	76	Häggesled.....	1	99	Rådene.....	2	97
Garde.....	46	56				Hagelberg.....	0	100
Alskog.....	12	86				Norra Kyrketorp	5	97
Lau.....	30	71						

1	2	3	1	2	3	1	2	3
Bolum	16	91	Hångsdala	2	96	Berg	54	79
Torbjörntorp	1	99	Skörstorp	4	94	Lerdala	36	82
Östra Tunhem	4	92	Östra Gerum	7	84	Timmersdala	26	87
Gudhem	5	97	Kungslena	10	93	Böja	28	73
Ugglum	3	96	Hömb	8	88	Låstad	5	94
Bjorum	7	93	Varv	8	94	Odensåker	10	92
Bjärka	1	99	Dimbo	4	97	Tidavad	3	97
Sätuna	0	100	Otttravad	1	98	Utby	1	99
Hornborga	1	99	Suntak	6	92	Ekby	7	94
Broddetorp	1	99	Valstad	12	90	Ek	5	95
Händene	1	99	Kymbo	8	89	Ullervad	6	98
Härlunda	10	93	Vättak	2	96	Sveneby	6	83
Marum	0	100	Acklinga	12	86	Hjälstad	31	73
Vinköl	5	98	Härja	14	89	Mo	6	82
Västra Gerum	2	98	Daretorp	5	98	Bällefors	8	96
Synnerby	7	97	Velinga	5	97	Ekeskog	9	91
Skallmeja	5	96	Baltak	5	97	Beateberg	23	85
Trässberg	4	98	Agnetorp	6	97	Fågre	47	89
Härjevad	1	98	Utvångstorp	1	99	Trästena	11	92
Saleby	2	99	Sandhem	12	96	Vad	5	96
Öttum	5	97	Nykyrka	6	96	Flistad	10	92
Jung	0	100	Bjurbäck	7	95	Götlunda	51	81
Fyrunga	4	97	Habo	8	99	Tived	34	83
Kvänum	8	96	Gustav Adolf	10	97	Finnerödja	47	91
Norra Vånga	15	95	Brandstorp	9	96	Udenäs	248	71
Edsvåra	5	98	Södra Fågelås	13	95	Halna	18	89
Ullene	8	90	Norra Fågelås	17	93	Torsö	34	88
Vilske-Kleva	6	97	Fröjered	8	97	Hassle-Berga- Enåsa	27	93
Marka	5	95	Korsberga	9	95	Fåred	0	100
Gökhem	4	98	Fridene	5	98	Lyrestad	24	95
Sörby	2	98	Ljunghem	8	87	Hova	32	95
Trävattna	11	88	Edåsa	17	77	Ålgarås	43	87
Floby	9	96	Mofalla	1	99	Amnehärad	33	94
Göteve	1	99	Värsås	10	97	Älvsborgs län	2 749	93
Grolanda	9	95	Varola	10	95	Edsleskog	45	69
Jåla	6	95	Forsby	4	94	Mo	10	94
Hällestad ¹	7	91	Sventorp	7	98	Fröskog	11	95
Brismene	7	91	Borgunda	17	91	Åmåls landsk	10	97
Börstig	5	97	Dala	12	91	Tösse	25	87
Kinneved	16	91	Högstena	2	96	Tydje	25	80
Vårkumla	7	88	Södra Kyrketorp	1	98	Ånimskog	64	84
Luttra	0	100	Stenstorp	0	100	Tisselskog	33	83
Falköpings östra landsk	0	100	Brunnhem	2	97	Steneby	22	95
Karleby	4	98	Segerstad	2	98	Bäcke	3	98
Slöta	11	94	Håkantorp	2	95	Ödskölt	13	94
Kälvene	4	93	Valtorp	1	99	Laxarby	51	85
Vartofta-Åsaka	3	97	Brevik	28	89	Värvik	23	90
Vistorp	4	92	Ransberg	19	96	Torrskog	7	97
Yllestad	5	96	Mölltorp	2	99	Årtemark	14	96
Näs	2	96	Locketorp	22	89			
Mularp	1	98	Väring	19	94			
Åsle	4	97	Horn	3	98			
Tiarp	2	97	Frösve	7	96			
			Säter	9	94			
			Binneberg	3	91			

¹ Tillhör enligt gamla indelningen Älvsborgs län

1	2	3	1	2	3	1	2	3
Nössemark.....	62	81	Lerum.....	2	100	Tärby.....	0	100
Håbol.....	30	86				Gingri.....	2	99
Dals-Ed.....	53	89	Skallsjö.....	17	95	Fristad.....	24	90
Töftedal.....	34	83				Borgstena.....	6	95
Rölanda.....	33	89	Hemsjö.....	8	98	Tämta.....	4	95
Gesäter.....	8	93	Ödenäs.....	10	91	Vänga.....	8	91
Lerdal.....	31	78				Rångedala.....	2	99
Rännelanda.....	16	90	Bålinge.....	2	98	Åspered.....	6	97
Råggård.....	9	94	Skogsbygden.....	27	71	Toarp.....	16	97
Järbo.....	6	97	Lena.....	25	88			
Högsäter.....	24	93	Bergstena.....	13	85	Brämhult.....	4	98
Färgelanda.....	140	65	Fullestad.....	3	96			
Ödeborg.....	41	77	Hol.....	11	94	Bredared.....	20	92
Torp.....	44	72	Horla.....	7	92	Sandhult.....	9	98
Valbo-Ryr.....	28	75	Siene.....	1	99			
Ör.....	81	81	Algutstorp.....	10	89	Töllsjö.....	10	96
Gunnarnäs.....	18	81	Kullings-Skövde.....	4	98	Bollebygd.....	22	97
Dalskog.....	22	90	Södra Härene.....	4	95			
Skållerud.....	58	88	Tumberg.....	3	96	Björketorp.....	16	95
Grinstad.....	10	97	Närunga.....	12	90	Sätilla.....	42	93
Erikstad.....	5	98	Ljur.....	6	95	Hyssna.....	15	96
Bolstad.....	36	88	Kvinnestad.....	4	94			
			Asklanda.....	1	98	Hajom.....	6	97
Gestad.....	52	82	Ornunga.....	13	85	Berghem.....	0	100
Brålanda.....	23	94				Fotskäl.....	1	99
Sundals-Ryr.....	60	80	Eggvena.....	2	97	Tostared.....	3	96
Frändefors.....	65	93	Remmene.....	2	98	Surteby- Kattunga.....	23	92
Västra Tunhem.....	25	96	Tarsled.....	1	99			
Vänersnäs ¹	5	98	Fölene.....	1	99	Öxnevalle.....	8	95
			Herrljunga.....	2	97	Horred.....	18	95
Norra Björke.....	14	93	Bråtensby och Landa ²	3	96	Istorp.....	4	98
Gårdhem.....	18	94				Kungsäter.....	3	99
Väne-Åsaka.....	64	83	Vesene.....	4	96	Grimmared.....	9	90
Stora Mellby.....	21	95	Grude.....	3	93	Karl Gustav.....	12	93
Magra.....	12	95	Jällby.....	1	96	Gunnarsjö.....	3	97
Erska.....	7	97	Södra Björke.....	4	90			
Lagmansered.....	9	93	Hudene.....	16	93	Torestorp.....	4	98
Långared.....	41	89	Skölvene.....	3	96	Ålekulla.....	6	96
			Norra Säm.....	3	80	Öxabäck.....	28	91
Upphärad.....	23	90	Hov.....	11	86	Örby.....	8	99
Rommele.....	4	96	Källunga.....	11	90	Seglora.....	28	91
Fors.....	14	96	Mjälldrunga.....	2	98			
Åsbräcka.....	5	91	Eriksberg.....	6	94	Fritsla.....	3	97
Hålanda.....	22	88	Broddarp.....	1	99	Skepphult.....	4	97
Skeplanda.....	8	98	Öra.....	2	96			
Ale-Skövde.....	43	88	Alboga.....	1	99	Kinnarumma.....	31	93
Tunge.....	0	100	Od.....	2	98	Ljushult.....	16	92
S:t Peder.....	0	100	Molla.....	17	88	Hillared.....	11	91
Östad.....	17	94	Kärråkra.....	1	99	Sexdrega.....	3	99
Bergum.....	12	95	Södra Vänga.....	0	100	Roasjö.....	4	95
Stora Lundby.....	8	98	Möne.....	2	97			
Kilanda.....	11	89	Hällstad.....	2	99	Redslared.....	9	87
Starrkärr.....	16	96	Murum.....	6	93	Ullasjö.....	2	99
Nödinge.....	2	100	Grovare.....	1	98	Örsås.....	15	93
Angered.....	16	94	Fänneslunda.....	3	93	Revesjö.....	6	93
			Härna.....	0	100			
			Södra Ving.....	11	97	Holsljunga.....	5	98
			Varnum.....	1	99	Mjöbäck.....	8	97
						Ålvsered.....	4	96

¹ Tillhör enligt gamla indelningen Skaraborgs län. ² Kommundelen Landa skall ingå i närmast föregående grupp.

1	2	3	1	2	3	1	2	3
Mårdaklev.....	3	98	Linderås.....	32	93	Bredaryd.....	6	98
Kalv.....	2	99	Adelöv.....	27	91	Tännö.....	6	94
Östra Frölunda..	3	99	Visingsö.....	5	99	Voxtorp.....	11	95
Häcksvik.....	13	93	Ölmstad.....	6	98	Gällaryd.....	5	98
Sjötofta.....	5	98	Skärstad.....	20	96	Rydaholm.....	26	96
Ambjörnarp.....	6	97	Svarttorp.....	8	96	Fryele.....	11	94
Mossebo.....	3	98	Lekeryd.....	11	96	Hagshult.....	8	94
Tranemo.....	3	99	Järnsås.....	14	94	Åker.....	4	99
Nittorp.....	2	99	Barkeryd.....	18	94	Tofteryd.....	5	98
Ljungsarp.....	5	97	Forserum.....	4	97	Malmbäck.....	54	86
Ölsremma.....	0	100	Öggestorp.....	5	96	Almesåkra.....	7	93
Dalstorp.....	3	99	Rogberga.....	17	93	Bringetofta....	27	89
Hulared.....	0	100	Barnarp.....	5	98	Norra Sandsjö..	26	94
Södra Åsarp....	0	100	Ödestugu.....	22	89	Hylletofta.....	54	55
Månstad.....	3	98	Hakarp.....	4	98	Svenarum.....	31	91
Långhem.....	5	98	Månsarp.....	2	98	Vrigstad.....	66	61
Dannike.....	10	93	Bankeryd.....	2	99	Nydala.....	11	95
Tvärred.....	14	96	Bottnaryd.....	30	90	Hjälmseryd....	25	96
Marbäck.....	2	98	Mulseryd.....	14	92	Stockaryd.....	14	90
Finnekumla.....	1	99	Angerdshestra..	2	98	Hultsjö.....	42	85
Södra Säm.....	0	100	Bondstorp.....	3	97	Skepperstad....	16	88
Gällstad.....	2	99	Byarum.....	12	96	Fröderyd.....	20	92
Grönahög.....	6	95	Stengårdshult..	4	96	Bäckaby.....	14	92
Strängsered....	2	98	Norra Unnaryd..	2	98	Ramkvilla.....	15	95
Gullered.....	2	98	Öreryd.....	1	99	Södra Solberga..	13	92
Hössna.....	6	96	Norra Hestra...	0	100	Korsberga.....	18	93
Timmele.....	8	95	Valdshult.....	0	100	Lemnhult.....	31	73
Böne.....	0	100	Åsenhöga.....	5	98	Näshult.....	17	93
Knätte.....	2	98	Källeryd.....	3	98	Stenberg.....	23	88
Liared.....	14	89	Kulltorp.....	5	99	Skirö.....	19	90
Kölingared.....	23	83	Gnosjö.....	1	100	Nye.....	22	91
Fivlered.....	8	90	Kävsjö.....	1	99	Bäckседа.....	19	85
Dalum.....	1	99	Anderstorp....	0	100	Näsby.....	32	69
Blidsberg.....	2	98	Villstad.....	8	98	Vetlanda landsk.	28	92
Humla.....	5	91	Burseryd.....	8	97	Myresjö.....	38	76
Kölaby.....	10	91	Sandvik.....	4	85	Lannaskede....	6	94
Solberga.....	1	97	Gryteryd.....	2	98	Nävelsjö.....	8	96
Norra Åsarp....	12	93	Södra Hestra...	4	99	Björkö.....	26	91
Smula.....	1	98	Långaryd.....	17	97	Skede.....	14	94
Jönköpings län	1 724	93	Färgaryd.....	3	99	Åseda.....	49	90
Ingatorp.....	31	90	Femsjö.....	2	98	Ökna.....	15	92
Bellö.....	3	97	Södra Unnaryd..	31	91	Karlstorp.....	33	88
Edshult.....	24	84	Jälluntofta....	3	96	Kronobergs län	2 748	89
Hult.....	56	75	Bolmsö.....	3	99	Åseda.....	52	91
Mellby.....	7	96	Källerstad.....	5	95	Nottebäck med		
Höreda.....	32	92	Ås.....	5	98	Granhult.....	49	86
Norra Solberga..	10	96	Reftele.....	2	99	Sjösås.....	7	97
Flisby.....	17	95	Tannåker.....	3	96	Hornaryd.....	7	94
Askeryd.....	93	61	Dannäs.....	4	97	Drev.....	5	94
Bredestad.....	10	88	Torskinge.....	4	97	Dådesjö.....	36	89
Bälaryd.....	13	94	Forsheda.....	8	96	Herråkra.....	7	91
Marbäck.....	30	85	Kärda.....	10	95	Lenhovda.....	34	88
Frinnaryd.....	17	91	Hånger.....	4	98			
Lommaryd.....	29	93						
Haurida.....	9	92						
Vireda.....	13	94						

1	2	3	1	2	3	1	2	3
Älghult.....	30	96	Göteryd.....	139	75	Misterhult.....	216	79
Hälleberga.....	85	68	Pjätteryd.....	66	79	Kristdala.....	33	94
Ekeberga.....	11	94	Hallaryd.....	77	77	Mörlunda.....	260	66
Algutsboda.....	61	92	Agunnaryd.....	71	77	Tveta.....	32	82
Långasjö.....	38	90	Tutaryd.....	38	56	Mälilla.....	85	72
Älmeboda.....	20	97	Ryssby.....	58	87	Gårdveda.....	23	82
Ljuder.....	35	92	Södra Ljunga...	52	84	Lönneberga....	37	84
Linneryd.....	44	91	Hamneda.....	54	86	Järeda.....	20	88
Nöbbele.....	22	92	Kånna.....	0	100	Virserum.....	32	94
Hovmantorp....	38	85	Berga.....	23	97	Fagerhult.....	47	90
Furuby.....	11	94	Dörarp.....	4	96	Fågelfors.....	33	80
Hemmesjö.....	7	97	Vittaryd.....	6	94	Högsby.....	137	85
Tegnaby.....	20	85	Angelstad.....	58	78	Långemåla.....	73	81
Östra Torsås...	17	94	Torpa.....	15	93	Kråksmåla.....	61	82
Uråsa.....	16	88	Annerstad.....	31	89	Bäckebo.....	132	75
Väckelsång.....	34	93	Nöttja.....	5	97	Fliseryd.....	108	73
Jät.....	10	95	Odensjö.....	26	86	Döderhult.....	119	87
Södra Sandsjö..	46	92	Lidhult.....	14	93	Ålem.....	75	91
Almundsryd....	90	88	Vrå.....	2	99	Ryssby.....	44	92
Härlunda.....	174	44	Hinneryd.....	76	83	Kristvalla.....	16	95
Urshult.....	78	92	Traryd.....	90	82	Madesjö.....	45	96
Kalvsvik.....	12	95	Markaryd.....	37	95	Örsjö.....	23	84
Tävelsås.....	19	92	Kalmar län	4 516	87	Åby.....	30	94
Dänningelanda..	7	91	Gårdserum.....	24	94	Förlösa.....	22	90
Vederslöv.....	29	88	Ukna.....	60	89	Kläckeberga....	11	96
Öja.....	10	95	Hannäs.....	54	84	Dörby.....	9	96
Bergunda.....	23	90	Dalhem.....	52	83	Hossmo.....	6	96
Öjaby.....	4	99	Överum.....	10	93	Ljungby.....	23	96
Gårdsby.....	23	93	Tryserum.....	73	85	S:t Sigfrid.....	12	92
Söraby.....	15	93	Östra Ed.....	31	87	Vissefjärda....	116	87
Tjureda.....	3	98	Västra Ed.....	84	85	Oskar.....	49	80
Tolg.....	15	95	Loftahammar...	66	84	Mortorp.....	35	89
Asa.....	31	88	Lofta.....	30	95	Karlslunda.....	41	81
Aneboda.....	24	86	Gamleby.....	52	92	Arby.....	20	94
Berg.....	8	97	Odensvi.....	84	79	Hagby.....	15	94
Ormesberga....	6	92	Locknevi.....	144	67	Voxtorp.....	5	97
Ör.....	9	94	Blackstad.....	57	83	Halltorp.....	7	96
Moheda.....	17	95	Hallingeberg....	85	83	Söderåkra.....	81	90
Slätthög.....	41	88	Törnsfall.....	55	86	Torsås.....	132	88
Mistelås.....	2	98	Gladhammar....	76	75	Gullabo.....	88	84
Kvenneberga...	4	96	Västrum.....	45	85	Böda.....	12	98
Hjortsberga....	10	96	Hjorted.....	206	70	Högby.....	11	98
Blädinge.....	12	94	Frödinge.....	81	83	Källa.....	5	97
Vislanda.....	38	92	Rumskulla.....	44	87	Pernäs.....	6	98
Skatelöv.....	34	94	Pelarne.....	30	74	Föra.....	6	97
Västra Torsås...	155	77	Vimmerby			Alböke.....	5	96
Virestad.....	160	81	landsk.....	78	80	Köping.....	12	95
Stenbrohult....	11	98	Djursdala.....	76	67	Löt.....	6	96
			Södra Vi.....	86	84	Egby.....	3	94
			Vena.....	94	87	Bredsåtra.....	3	98
			Tuna.....	173	75			

1	2	3	1	2	3	1	2	3
Räpplinge.....	2	99	Grinneröd.....	19	87	Härryda.....	15	96
Högsrum.....	12	94	Ljung.....	26	86	Landvetter.....	7	99
Gärdslösa.....	16	95	Resteröd.....	24	85	Hallands län	910	96
Långlöt.....	4	97	Forshälla.....	69	85	Hishult.....	23	96
Runsten.....	7	97	Torp.....	27	93	Våxtorp.....	34	94
Glömminge.....	20	90	Myckleby.....	83	80	Hasslöv.....	5	97
Algutsum.....	10	95	Långelanda.....	43	87	Östra Karup.....	5	99
Torslunda.....	5	98	Stala.....	46	84	Skummeslöv.....	2	99
Norra Möckleby.	8	96	Tegneby.....	56	86	Ränneslöv.....	2	100
Gårby.....	8	93	Röra.....	32	88	Ysby.....	3	99
Sandby.....	10	89	Morlanda.....	47	90	Knäred.....	32	94
Vickleby.....	4	98	Gullholmen.....	1	94	Laholms landsk.	24	96
Resmo.....	3	98	Käringön ¹	2	33	Tjärby.....	5	97
Mörbylånga.....	3	98	Mollösund.....	1	96	Veinge.....	14	98
Stenåsa.....	5	96	Skaftö.....	9	96	Tönnersjö.....	6	97
Hulterstad.....	6	97	Bokenäs.....	15	93	Eldsberga.....	1	100
Kastlösa.....	2	99	Dragsmark.....	9	92	Trönninge.....	3	98
Smedby.....	6	93	Valla.....	25	94	Snöstorp.....	12	98
Södra Möckleby.	5	96	Stenkyrka.....	31	96	Breared.....	18	96
Segerstad.....	5	94	Klövedal.....	15	94	Enslöv.....	28	94
Gräsgård.....	0	100	Rönnäng.....	6	92	Övraby.....	4	96
Ventlinge.....	2	99	Klädesholmen... Lane-Ryr.....	3	87	Kinnared.....	10	93
Ås.....	1	99	Herrestad.....	32	89	Torup.....	61	88
Göteborgs och Bohus län	2 803	89	Skredsvik.....	35	89	Drängsered.....	24	90
Partille.....	1	98	Högås.....	45	88	Slättåkra.....	59	78
Råda.....	3	99	Brastad.....	9	92	Kvibille.....	7	97
Källered.....	2	99	Bro.....	15	97	Holm.....	10	94
Askim.....	4	99	Malmön.....	18	97	Vapnö.....	3	98
Styrsö.....	2	98	Askum.....	0	100	Söndrum.....	11	96
Tuve.....	11	95	Smögen.....	53	88	Harplinge.....	6	99
Öckerö.....	2	97	Tossene.....	0	100	Steninge.....	12	91
Torslanda.....	12	93	Bärfendal.....	49	92	Rävinge.....	6	96
Björlanda.....	16	95	Svarteborg.....	2	98	Getinge.....	7	97
Säve.....	15	97	Håby.....	74	84	Slöinge.....	7	96
Romelanda.....	78	82	Foss.....	9	95	Eftra.....	17	94
Kareby.....	31	88	Hede.....	11	97	Årstad.....	5	99
Ytterby.....	2	100	Sanne.....	46	78	Asige.....	6	97
Harestad.....	3	98	Krokstad.....	63	54	Abild.....	3	97
Torsby.....	26	93	Naverstad.....	30	93	Vessige.....	7	97
Lycke.....	10	94	Mo.....	129	77	Askome.....	1	99
Hälta.....	12	93	Kville.....	56	69	Okome.....	9	96
Solberga.....	25	94	Bottna.....	65	92	Svarträ.....	6	93
Jörlanda.....	38	90	Svenneby.....	26	79	Köinge.....	9	94
Spekeröd.....	39	82	Tanum.....	37	86	Alfshög.....	3	98
Norum.....	17	95	Lur.....	218	81	Krogsered.....	2	98
Ödsmål.....	28	92	Tjärnö.....	110	73	Gunnarp.....	3	99
Ucklum.....	11	96	Skee.....	108	79	Gällared.....	3	99
Västerlanda.....	58	86	Näsinge.....	237	78	Fagered.....	7	96
Hjärtum.....	83	88	Hogdal.....	52	77	Källsjö.....	4	95
			Lommeländ.....	68	79	Ullared.....	2	98
				66	62			

¹ Endast obetydligt antal hushåll ingår.

1	2	3	1	2	3	1	2	3
Dagsås.....	11	84	Eringsboda.....	95	73	S:t Olof.....	11	97
Sibbarp.....	27	88	Tving.....	250	63	Rörum.....	9	93
Tvååker.....	4	99	Nättraby.....	43	93	Södra Mellby....	12	96
Spannarp.....	2	99	Hasslö.....	14	91	Vitaby.....	9	96
Ljungby.....	16	95	Förkärla.....	10	93	Maglehem.....	33	82
Vinberg.....	6	98	Listerby.....	20	94	Hörröd.....	21	87
Stafsinge.....	6	99	Hjortsberga....	32	88	Huaröd.....	21	88
Morup.....	20	96	Edestad.....	3	99	Degeberga.....	25	89
Träslöv.....	5	98	Ronneby landsk.	67	95	Vittskövle.....	4	98
Hunnestad.....	0	100	Backaryd.....	44	89	Östra Sönnarslöv	28	82
Gödestad.....	2	97	Öljehult.....	50	84	Everöd.....	23	79
Grimeton.....	8	96	Bräkne-Hoby...	55	94	Lyngsjö.....	8	88
Rolfstorp.....	14	94	Äryd.....	135	72	Östra Vram.....	5	86
Skällinge.....	7	96	Hällaryd.....	97	84	Västra Vram.....	18	96
Nösslinge.....	1	98	Ringamåla.....	118	66	Linderöd.....	26	85
Stamnared.....	2	97	Asarum.....	102	92	Äsphult.....	24	89
Valinge.....	5	97	Kyrkhult.....	239	75	Djurröd.....	8	96
Lindberg.....	7	98	Jämshög.....	102	86	Träne.....	15	95
Torpa.....	1	99	Mörrum.....	64	91	Skepparslöv....	15	94
Ås.....	5	98	Elleholm.....	2	98	Vä.....	16	94
Sällstorp.....	3	96	Gammalstorp...	59	89	Köpinge.....	18	93
Veddige.....	3	99	Ysane.....	4	99	Rinkaby.....	19	86
Värö.....	22	96	Mjällby.....	29	96	Gustav Adolf...	6	91
Stråvalla.....	4	94	Kristianstads län	2 578	92	Fjälkinge.....	16	91
Frillesås.....	6	96	Östra Tommarp.	8	97	Nymö.....	1	98
Landa.....	7	93	Östra Vemmerlöv	14	93	Trolle-Ljungby..	20	94
Ölmevalla.....	16	92	Stiby.....	8	97	Kiaby.....	14	95
Gällinge.....	4	96	Bolshög.....	1	99	Ivö.....	4	96
Idala.....	3	96	Vallby.....	5	98	Nosaby.....	12	97
Förlanda.....	22	85	Hannas.....	1	99	Österslöv.....	14	96
Fjärås.....	34	95	Hammenhög....	3	98	Fjälkestad.....	19	94
Hanhals.....	10	96	Östra Herrestad.	0	100	Gualöv.....	6	97
Onsala.....	7	98	Östra Ingelstad.	3	98	Ivetofta.....	28	93
Vallda.....	19	95	Östra Hoby.....	4	99	Näsum.....	58	89
Släp.....	14	95	Borrby.....	12	97	Vånga.....	47	88
Tölö.....	17	96	Hörup.....	4	97	Oppmanna.....	28	93
Älvsåker.....	20	92	Löderup.....	31	93	Färlöv.....	5	99
Lindome.....	19	96	Valleberga.....	4	99	Norra Strö.....	7	96
Blekinge län	2 307	87	Ingelstorp.....	7	97	Önnestad.....	27	93
Kristianopol....	38	93	Glemminge.....	5	97	Kviinge.....	3	99
Jämjö.....	44	91	Tosterup.....	0	100	Gryt.....	4	96
Torhamn.....	62	89	Bollerup.....	2	98	Knislinge.....	2	99
Sturkö.....	34	90	Öraby.....	0	100	Hjärsås.....	35	92
Ramdala.....	69	88	Smedstorp.....	12	97	Emmislöv.....	10	96
Lösen.....	15	95	Kverrestad.....	6	97	Östra Broby....	35	91
Augerum.....	82	88	Fågeltofta.....	21	90	Glimåkra.....	164	75
Rödeby.....	57	92	Eljaröd.....	15	88	Örkened.....	323	65
Sillhövda.....	114	77	Andrarum.....	35	86	Loshult.....	56	82
Fridlevstad.....	158	77	Brösarp.....	34	90	Osby.....	70	90
			Ravlunda.....	6	95	Hästveda.....	35	92
						Farstorp.....	21	94

1	2	3	1	2	3	1	2	3
Verum	22	93	Jonstorp	12	97	Hallaröd	7	95
Visseltofta	50	79	Farhult	12	95	Höör	17	96
Vittsjö	55	85	Vålinge	9	98	Munkarp	8	96
Norra Åkarp	2	100	Kattarp	4	98	Norra Rörum	27	89
Vankiva	9	98	Fleninge	11	96	Västra Sallerup	22	93
Röke	48	90	Allerum	21	95	Remmarlöv	1	98
Hörja	11	94	Kropp	4	99	Örtofta	2	98
Finja	19	95	Mörarp	0	100	Lilla Harrie	2	96
Matteröd	21	89	Hässlunda	1	99	Virke	5	90
Västra Torup	11	93	Frillestad	4	98	Stora Harrie	4	98
Stoby	8	98	Välluv	0	100	Hög	4	96
Norra Sandby	13	93	Norra Vram	8	96	Hofferup	8	91
Ignaberga	7	97	Södra Vram	13	63	Barsebäck	4	97
Gumlösa	3	98	Risekatslösa	21	79	Löddeköpinge	4	97
Sörby	20	81	Bårslöv	2	99	Borgeby	2	97
Vinslöv	22	95	Ottarp	8	98	Flädie	4	83
Nävlinge	8	96	Fjärestad	6	96	Fjelle	2	99
Häglinge	31	86	Kvistofta	12	96	Stävie	4	97
Tjörnarp	12	94	Ekeby	25	85	Lackalånga	1	99
Norra Mellby	41	91	Kågeröd	17	94	Västra Hoby	1	99
Brönnestad	28	78	Halmstad	9	92	Håstad	3	92
Färingtofta	16	94	Stenestad ²	6	96	Igelösa och		
Riseberga	21	98	Glumslöv	1	99	Odarslöv	3	98
Rya	26	90	Hårslöv	8	98	Stångby	3	97
Örkelljunga	45	92	Säby	0	100	Vallkärra	11	95
Skånes-Fagerhult	22	93	Vadensjö	2	97	Norra Nöbbelöv	2	97
Tåssjö	13	96	Örja	2	99	Bjällerup	5	93
Munka-Ljungby	25	93	S:t Ibb	20	92	Esarp	1	99
Tåstarp	20	87	Tofta	1	99	Kyrkheddinge	5	97
Hjärnarp	21	95	Asmundtorp	6	96	Brågarp	1	97
Össjö	29	88	Sireköpinge	2	99	Nevishög	6	97
Källna	6	96	Billeberga	3	98	Mölleberga	1	97
Östra Ljungby	28	92	Tirup	2	98	Tottarp	4	96
Kvidinge	34	92	Svalöv	2	99	Knåstorp	2	97
Starby	1	99	Felestad	0	100	Uppåkra	7	94
Strövelstorp	9	97	Källs-Nöbbelöv	3	96	Flackarp	0	100
Ausås	4	99	Norrvidinge	7	97	Görslöv	3	96
Barkåkra	8	98	Norra Skrävlinge	0	100	Särslöv	1	98
Förslöv	16	96	Södervidinge	3	98	Hardeberga	15	91
Grevle	26	93	Annelöv	8	92	Södra Sandby	14	95
Hov	16	95	Dagstorp	5	95	Revinge	15	90
Västra Karup	37	94	Västra Karaby	8	96	Silvåkra	10	93
Torekov ¹	4	43	Saxtorp	10	95	Veberöd	33	86
Spjutstorp	8	96	Torrlösa	8	98	Vomb	17	84
Onslunda	16	93	Reslöv	4	98	Hällestad	10	92
Tranås	7	96	Östra Karaby	2	97	Dalby	4	98
Malmöhus län	1 810	95	Trollenäs	8	97	Bonderup	4	98
Brunnby	43	90	Västra Strö	5	95	Gödelöv	0	100
Väsby	27	93	Bosarp	19	93	Genarp	14	94
Viken	1	99	Stehag	8	97	Lyngby	48	79
			Ask	7	96	Everlöv	39	71
			Konga	17	88	Blentarp	43	84
			Röstånga	7	94	Sövde	20	93
			Billinge	25	88			

¹ Endast obetydligt antal hushåll ingår. ² Tillhör enligt gamla indelningen Kristianstads län

1	2	3	1	2	3	1	2	3
Hyby.....	41	90	Stora Hammar..	4	97	Rödödinge.....	7	96
Skabersjö.....	5	97	Räng.....	3	98	Tolånga.....	3	99
Bjärshög.....	1	97	Håslöv.....	0	100	Vanstad.....	10	97
Bara.....	4	97	Gylle.....	7	95	Lövestad.....	44	92
Lomma.....	2	98	Kyrkoköpinge..	1	99	Öved.....	2	99
Oxie.....	3	99	Dalköpinge.....	1	98	Östra Kärrstorp.	4	98
Glostorp.....	5	97	Gislöv.....	11	94	Östraby.....	25	94
Lockarp.....	2	98	Bösarp.....	8	94	Västerstad.....	10	98
Bunkeflo.....	5	97	Simlinge.....	1	98	Brandstad.....	12	94
Västra			Lilla Isie.....	4	96	Vollsjö.....	33	90
Klagstorp....	2	98	Östra Torp.....	7	93	Fränninge.....	9	98
Tygelsjö.....	3	97	Hemmesdyngre..	1	99	Långaröd.....	43	89
Gässie.....	2	98	Södra Åby.....	3	97	Östra Sallerup..	17	95
Eskestorp.....	2	97	Östra Klagstorp.	11	96	Harlösa.....	3	99
Hököpinge.....	4	96	Åspö.....	2	97	Hammarlunda..	8	97
Vellinge.....	4	98	Källstorp.....	2	98	Högseröd.....	4	99
Arrie.....	3	98	Lilla Beddinge..	2	98	Borlunda.....	1	99
Södra Åkarp....	2	99	Tullstorp.....	3	99	Holmby.....	7	97
Mellan-Grevie..	1	98	Östra			Gårdstånga.....	2	99
Östra Grevie....	5	95	Vemmenhög..	23	91	Skeglinge.....	2	92
Västra Ingelstad	6	97	Västra			Skarhult.....	5	95
Törringe.....	1	98	Vemmenhög..	6	94	Östra Strö.....	0	100
Västra Kärrstorp	7	95	Svenstorp.....	10	92	Hurva.....	3	96
Anderslöv.....	15	96	Skivarp.....	14	95	Gudmuntorp....	7	98
Önnarp.....	2	98	Västra Nöbbelöv	4	98	Bosjökloster....	8	97
Gårdslöv.....	7	95	Slimminge.....	35	92	Lyby.....	15	95
Grönby.....	8	97	Örsjö.....	3	98	Hörby.....	7	99
Böringe.....	36	91	Solberga.....	3	96	Svensköp.....	21	86
Fru Alstad.....	9	92	Katslösa.....	8	93	Åspinge.....	12	95
Västra Alstad..	10	97	Ville.....	15	95	Fulltofta.....	31	73
Lilla Slågarp....	9	95	Sjörup.....	2	99	Södra Rörum...	31	85
Stora Slågarp...	0	100	Skårby.....	7	98	Burlöv.....	9	96
Fuglie.....	1	99	Balkåkra.....	4	98			
Bodarp.....	1	99	Snårestad.....	3	98			
Skegrie.....	2	96	Bjäresjö.....	5	96			
Maglarp.....	2	99	Hedeskoga.....	2	98			
Västra Tommarp	0	100	Öja.....	1	99			
Hammarlöv.....	1	99	Stora Köpinge..	6	99			
Västra			Stora Herrestad.	7	98			
Vemmerlöv...	0	100	Borrie.....	0	100			
			Bromma.....	3	98			
			Sövestad.....	17	94			
			Högstad.....	0	100			
			Baldringe.....	1	99			

Hela rikets egentliga landsbygd 46 464 | 93

Bostädernas elektrifiering på egentlig landsbygd åren 1945 och 1950 länsvis

Anmärkning: Beräkning av procenttalet för år 1950 baseras ifråga om antalet bostadslägenheter på 1945 års siffror korrigerade med hänsyn till förändringen i folkmängd under mellantiden.

L ä n	Totalt antal bostads- lägenheter 1945	Bostadslägenheter utan elljus antal		Bostadslägenheter med elljus %	
		1945	1950	1945	1950
		Norrbottnens.....	30 700	4 900	1 300
Västerbottnens.....	35 100	6 100	2 300	83	93
Jämtlands.....	26 500	4 600	1 800	83	93
Västernorrlands.....	37 600	4 200	1 300	89	97
Gävleborgs.....	36 500	3 100	1 300	92	96
Kopparbergs.....	35 800	2 300	950	94	97
Värmlands.....	38 000	3 300	1 300	91	97
Örebro.....	24 500	4 600	1 600	81	93
Västmanlands.....	18 700	2 200	730	88	96
Uppsala.....	18 100	1 700	540	91	97
Stockholms.....	27 500	4 400	1 800	84	93
Södermanlands.....	24 700	4 000	1 600	84	94
Östergötlands.....	35 000	7 400	3 100	79	91
Gotlands.....	9 500	5 000	2 800	47	70
Skaraborgs.....	40 700	5 000	2 100	88	95
Älvsborgs.....	42 400	6 500	2 700	85	93
Jönköpings.....	26 100	4 100	1 700	84	93
Kronobergs.....	26 200	6 900	2 700	74	89
Kalmar.....	36 300	10 800	4 500	70	87
Göteborgs och Bohus.....	25 500	6 900	2 800	73	89
Hallands.....	22 500	2 900	910	87	96
Blekinge.....	18 100	4 800	2 300	73	87
Kristianstads.....	34 400	6 600	2 600	81	92
Malmöhus.....	40 600	5 000	1 800	88	95
Hela rikets egentliga landsbygd	711 000	117 000	46 500	83,5	93

Bostädernas elektrifiering på egentlig landsbygd åren 1945 och 1950 inom naturliga jordbruksområden

Anmärkning: Beräkningen av procenttalet för år 1950 baseras ifråga om antalet bostadslägenheter på 1945 års siffror korrigerade med hänsyn till förändringen i folkmängd under mellantiden.

Jordbruksområden	Totalt antal bostadslägenheter 1945	Bostadslägenheter utan elljus antal		Bostadslägenheter med elljus %	
		1945	1950	1945	1950
		A. Södra och mellersta Sveriges slättbygder			
A. Södra och mellersta Sveriges slättbygder	268 000	39 500	16 000	85	94
1. <i>Skåne—Hallands slättbygd</i> ...	46 700	4 440	1 570	91	97
Malmöhus läns slättbygd...	26 500	2 400	910	91	97
Kristianstads läns slättbygd.	9 700	1 100	400	89	96
Hallands läns slättbygd.....	10 500	940	260	91	98
2. <i>Sydsvenska mellanbygden</i>	38 700	6 700	2 570	83	93
Malmöhus läns mellanbygd...	9 900	1 500	600	85	94
Kristianstads läns mellanbygd	10 800	1 700	640	84	94
Blekinge läns slättbygd.....	10 500	1 900	620	82	94
Kalmar län, Kalmarslätten...	7 500	1 600	710	79	90
3. <i>Öland och Gotland</i>	15 900	6 100	3 010	62	81
Kalmar län, Öland.....	6 400	1 100	210	82	97
Gotlands län.....	9 500	5 000	2 800	47	70
4. <i>Östgötaslätten</i>	16 900	2 800	1 100	84	93
5. <i>Vänerslätten</i>	52 600	6 400	2 760	88	95
Älvsborgs läns slättbygd.....	10 200	2 000	830	80	92
Skaraborgs läns slättbygd och falbygden.....	32 900	3 500	1 500	89	95
Värmlands läns slättbygd...	9 500	900	430	91	96
6. <i>Mälar- och Hjälmarbygden</i>	97 400	13 100	5 000	87	95
Örebro läns slättbygd.....	12 100	1 300	510	89	96
Södermanlands län.....	24 700	4 000	1 600	84	94
Stockholms län.....	27 500	4 400	1 800	84	93
Uppsala län.....	18 100	1 700	540	91	97
Västmanlands läns slättbygd	15 000	1 700	550	89	96
B. Södra och mellersta Sveriges skogs- och dalbygder					
B. Södra och mellersta Sveriges skogs- och dalbygder	261 000	53 500	22 000	80	91,5
7. <i>Sydsvenska höglandet</i>	126 700	28 890	12 430	77	90
Malmöhus läns skogsbygd...	4 200	1 000	300	76	93
Kristianstads läns skogsbygd.	14 000	3 900	1 500	72	89
Blekinge läns skogsbygd.....	7 600	2 900	1 700	62	78
Kalmar läns skogsbygd.....	11 000	3 800	1 800	66	84
Kronobergs län.....	26 200	6 900	2 700	74	89
Jönköpings län.....	26 100	4 100	1 700	84	93
Östergötlands läns södra skogsbygd.....	8 800	2 600	1 300	71	85
Hallands läns skogsbygd.....	6 700	1 400	420	79	94
Älvsborgs läns södra högland.	17 900	1 800	810	90	95
Skaraborgs läns sydöstra högland.....	4 200	490	200	88	95

Jordbruksområden	Totalt antal bostads- lägenheter 1945	Bostadslägenheter utan elljus antal		Bostadslägenheter med elljus %	
		1945	1950	1945	1950
		8. <i>Östsvenska dalbygder</i>	13 600	5 030	2 070
Kalmar läns norra kustland...	11 400	4 300	1 800	62	84
Östergötl. läns södra kustland	2 200	730	270	67	87
9. <i>Västsvenska dalbygder</i>	40 300	8 960	3 680	78	91
Hallands läns norra del.....	5 300	560	240	91	95
Göteborgs och Bohus län.....	25 500	6 900	2 800	73	89
Älvsborgs läns dalbygder.....	9 500	1 500	640	84	93
10. <i>Södra Bergslagen</i>	14 400	3 400	1 110	76	92
Skaraborgs läns nordöstra hög- land.....	3 600	1 100	450	70	87
Örebro läns södra skogsbygd..	3 700	1 000	290	73	92
Östergötlands läns norra skogsbygd.....	7 100	1 300	370	82	95
11. <i>Västsvenska dalsjöområdet</i>	24 700	2 400	970	90	96
Älvsborgs län, Dalslands bergsbygd.....	4 700	1 100	470	76	90
Värmlands läns centrala och västra del.....	20 000	1 300	500	94	97
12. <i>Norra Bergslagen</i>	19 300	3 810	1 220	80	94
Värmlands läns bergslag.....	2 500	510	110	79	95
Örebro läns bergslag.....	8 700	2 200	770	75	91
Västmanlands läns bergslag..	3 700	500	180	87	95
Kopparbergs läns bergslag ..	4 400	600	160	86	96
13. <i>Östra Dalarna—Gästrikland</i> ...	22 000	960	330	96	98
Kopparbergs läns östra del ...	12 700	420	150	97	99
Gävleborgs län, Gästrikland ..	9 300	540	180	94	98
C. Norra Sverige	182 000	24 000	8 500	87	95
14. <i>Nedre Norrlands kustland</i>	44 500	2 600	1 050	94	98
Gävleborgs län, Hälsinglands kustland.....	22 300	1 400	700	93	97
Västernorrlands läns kustland	22 200	1 200	350	95	98
15. <i>Kustlandet i övre Norrland</i> ...	47 500	3 700	820	92	98
Västerbottens läns kustland..	24 100	1 700	480	93	98
Norrbottnens läns kustland....	23 400	2 000	340	91	99
16. <i>Nordsvenska mellanbygden</i>	47 700	6 300	2 370	87	95
Värmlands läns norra del.....	6 000	570	240	90	96
Kopparbergs läns mellanbygd	16 300	920	470	94	97
Gävleborgs läns inland.....	5 000	1 100	470	78	90
Västernorrlands läns inland ..	14 600	2 800	850	81	94
Jämtlands läns mellanbygd...	5 800	910	340	84	94
17. <i>Jämtländska siluområdet</i>	13 440	1 960	610	85	95
Jämtlands läns siluområde ..	12 600	1 700	560	86	95
Västernorrlands läns siluom- råde.....	840	260	50	69	94
18. <i>Fjäll- och moränbygden</i>	28 800	9 460	3 820	67	87
Kopparbergs läns fjällbygd..	2 300	360	180	85	92
Jämtlands läns fjällbygd.....	8 200	1 900	860	76	90
Västerbottens läns inland....	11 000	4 300	1 800	61	83
Norrbottnens läns inland.....	7 300	2 900	980	60	87
Hela rikets egentliga landsbygd	711 000	117 000	46 500	83,5	93

Bostädernas elektrifiering på egentlig landsbygd åren 1945 och 1950 inom de olika elblocken


Anmärkning: Beräkningen av procenttalet för år 1950 baseras ifråga om antalet bostadslägenheter på 1945 års siffror korrigerade med hänsyn till förändringen i folkmängd under mellantiden.

Block	Bostadslägenheter, totalt inom området 1945		Bostadslägenheter utan elljus				Bostadslägenheter med elljus %	
	antal	del av riks-siffran %	antal	del av riks-siffran %	antal	del av riks-siffran %	1945	1950
			1945		1950			
Norrbottnsblocket.....	30 700	4	4 900	4	1 300	3	84	96
Nordblocket.....	79 200	11	13 000	11	4 800	10	84	94
Hammarforsblocket.....	49 600	7	4 500	4	1 700	4	91	96
Älvkarlebyblocket.....	79 100	11	10 200	9	3 800	8	87	95
Krångedeblocket.....	10 400	2	1 600	1	480	1	85	95
Motalablocket.....	59 200	8	11 400	10	4 500	10	81	92
Bergslagsblocket.....	34 200	5	1 800	2	740	2	95	98
Uddeholmsblocket.....	32 200	5	2 700	2	980	2	92	97
Trollhätteblocket.....	122 500	16	18 800	16	7 700	16,5	84	94
Gullspångsblocket.....	24 800	4	4 600	4	1 900	4	81	92
Sydblocket.....	179 800	25	38 600	33	15 600	33,5	79	91
Gotlandsblocket.....	9 500	2	5 000	4	2 800	6	47	70
Hela rikets egentliga landsbygd.....	711 000	100	117 000	100	46 500	180	83,5	93

Investment in the United States by foreign investors from 1950 to 1955

Investment in the United States by foreign investors from 1950 to 1955. The data are presented in the following table. The figures are in millions of dollars.

Year	Total investment		Direct investment		Portfolio investment	
	1950	1955	1950	1955	1950	1955
1950	1,000	1,000	500	500	500	500
1951	1,200	1,200	600	600	600	600
1952	1,400	1,400	700	700	700	700
1953	1,600	1,600	800	800	800	800
1954	1,800	1,800	900	900	900	900
1955	2,000	2,000	1,000	1,000	1,000	1,000
Total	10,000	10,000	5,000	5,000	5,000	5,000



Statens offentliga utredningar 1951

Systematisk förteckning

(Siffrorna inom klammer beteckna utredningarnas nummer i den kronologiska förteckningen.)

Allmän lagstiftning. Rättsskipning. Fångvård.
Förslag till naturskyddslag m. m. [5]

Statsförfattning. Allmän statsförvaltning.
Principer för dyrortsgrupperingen. [7]
Promemoria med förslag till allmän verksstadga. [12]

Kommunalförvaltning.

Statens och kommunernas finansväsen.
1944 års allmänna skattekommitté. 5. Betänkande angående studiekostnaders behandling i beskattningshänseende. [13]

Politi.

Betänkande angående polis- och åklagarväsendets organisation. [8]

Nationalekonomi och socialpolitik.

Statsmakterna och folkhushållningen under den till följd av stormaktskriget 1939 inträdda krisen. Del 10. Tiden juli 1948—juni 1950 jämte sakregister till delarna 1—10. [11]

Hälsa- och sjukvård.

Allmänt näringsväsen.

Näringslivets lokalisering. [6]
Landsbygdselektrifieringens utbredning år 1950. [14]

Fast egendom. Jordbruk med binärningar.

Vattenväsen. Skogsbruk. Bergsbruk.

Industri.

Handel och sjöfart.

Kommunikationsväsen.

Förhållandet mellan arbetsuppgifter och löneställning vid statens järnvägar. [3]
Sjöfartsförbindelserna mellan Gotland och fastlandet. [10]

Bank-, kredit- och penningväsen.

Försäkringsväsen.

Kyrkoväsen. Undervisningsväsen. Andlig odling i övrigt.

Statligt stöd åt svensk filmproduktion. [1]
Antagningen av medicine studerande m. fl. [4]
1945 års universitetsberedning. 6. Den vetenskapliga publiceringsverksamheten, personal-, institutions- och stipendiefrågor m. m., det akademiska befordringsväsendet. [9]

Försvarsväsen.

Försvarets personaltjänst. 1. [2]

Utrikes ärenden. Internationell rätt.